



CLUB DE  
MUNTANYA  
L'ELIANA

# 580

Descobrim el país

## ELS ESTRETS DEL RIU EBRÓN

El Cuervo

Comarca Comunitat de Teruel

## FITXA TÈCNICA

DATA EXCURSIÓ  
4 de juny de 2023

TRANSPORT  
Autobús

HORA D'EIXIDA  
8h del mercat de l'Eliana

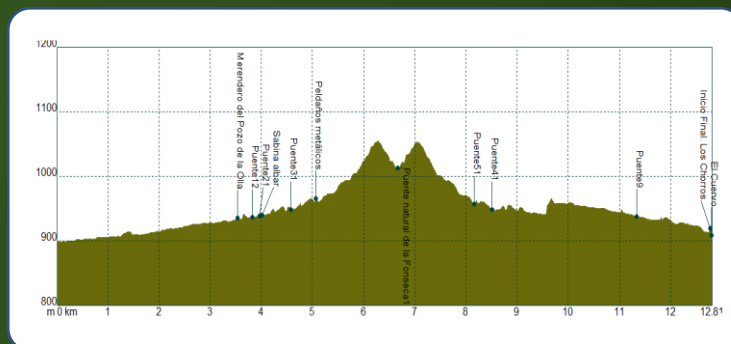
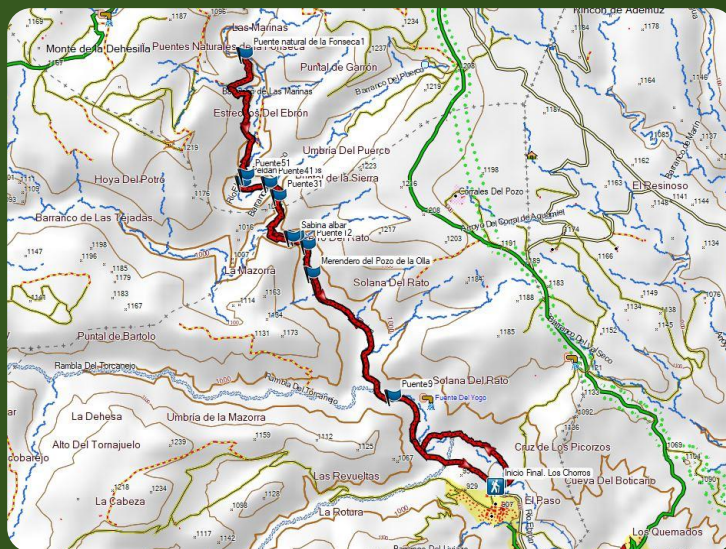
DIFICULTAT \*\*  
Sendes i pistes.

DESNIVELL  
de pujada 300 m de baixada 300 m

COL·LABORADOR  
Antonio López

CARTOGRAFIA  
El Cuervo 612-2

EQUIP NECESSARI  
Motxila, capell, cantimplora, botes de muntanya, impermeable, roba adequada, queviures, protector solar.



	Duració.	5 h
	Desnivell de pujada.	300 m
	Desnivell de baixada.	300 m
	Distància horitzontal.	13 km
	Tipus de recorregut	circular

**ibp index**  
measuring the human effort

Análisis detallado del track analizado como Senderismo (HKG)

Dificultad de la ruta


**ibp 38**  
HKG

Track : 580\_riu\_ebron.gpx



Taula comparativa IBP Index

Preparació Física >>	Molt baixa	Baixa	Mitjana	Alta	Molt alta
Dificultat de la ruta	Puntuació IBP	Puntuació IBP	Puntuació IBP	Puntuació IBP	Puntuació IBP
Molt fàcil	0 - 6	0 - 13	0 - 25	0 - 50	0 - 100
Fàcil	7 - 13	14 - 25	26 - 50	51 - 100	101 - 200
Mitjana	14 - 19	26 - 38	51 - 75	101 - 150	201 - 300
Dura	20 - 25	39 - 50	76 - 100	151 - 200	301 - 400
Molt dura	>25	>50	>100	>200	>400



## ELS ESTRETS DEL RIU EBRÓN

El Cuervo, Terol, Aragó

La ruta d'avui ens porta al municipi aragonés d'*El Cuervo*, el qual es troba molt a prop de la comarca valenciana del Racó d'Ademús. Partint d'aquest llogaret farem un recorregut circular, aigües amunt del riu *Ebrón*. Les primeres passes les farem vorejant el llit del riu, per a després, a poc a poc, anar guanyant altura sense abandonar-lo. Ja des d'aquí, el paisatge ens oferirà unes vistes espectaculars de les profundes gorges o goles que el riu ha llaurat, tot al llarg de milers d'anys.

Iniciarem el recorregut creuant un pont i seguint les indicacions de la ruta botànica, tram molt pla però amb un gran encant, el qual discorre en paral·lel al riu fins a arribar a la pista d'*Alobras*, pocs metres després d'una antiga piscifactoria.

Seguirem el fil de la pista citada i arribarem fins on acaba i es converteix en senda. En aquest lloc existeix una

xicoteta zona de descans amb taules. Un desviament a la dreta ens portarà a un mirador a la part alta del congost (*desfiladero*).

A partir d'aquest punt és on comença realment la zona dels estrets amb passos de ponts i passarel·les sobre l'aigua, tot envoltat d'una exuberant vegetació, la qual cosa ens convida a gaudir d'un escenari natural singular. Lloc especialment indicat per a refrescar-se prenent un bany en els espais apropiats.

Una vegada superat el tram de les passarel·les, ens trobarem un pas amb escalons aeris. Eixirem de la zona de les gorges i farem una lleugera pujada que ens portarà cap al punt on es troba el pont natural de *Fonseca*, amb una fabulosa perspectiva sobre el riu *Ebrón*. Des d'aquest punt i seguint la senda farem una baixada molt agradable fins a connectar de nou amb la senda dels estrets i, en sentit invers a l'inicial fet al matí, tornarem a la localitat del *Cuervo* on donarem per finalitzat l'itinerari d'avui.



INFORMACIÓ I RESERVA

Tlf. 660 061 781

[cmlleiana@gmail.com](mailto:cmlleiana@gmail.com)

[www.muntanyaeliana.club](http://www.muntanyaeliana.club)

Av. Alcalde Enrique Daries 14

4183 L'Elia (Valencia)

CIF G96249586