



CLUB DE
MUNTANYA
L'ELIANA

577

Descobrim el país

ELS CIM MALLADAR, PENYO ROC Y CRESTA CARRASCAL

El Castell de Guadalest
Comarca de la Marina Baixa

FITXA TÈCNICA

DATA EXCURSIÓ
6 de maig de 2023

TRANSPORT
Cotxes

HORA D'EIXIDA
7:30 h del mercat de l'Eliana

DIFICULTAT ***/****
Grimpades, desenfilades, terrenys
irregulars

DESNIVELL
de pujada 900 m de baixada 900 m

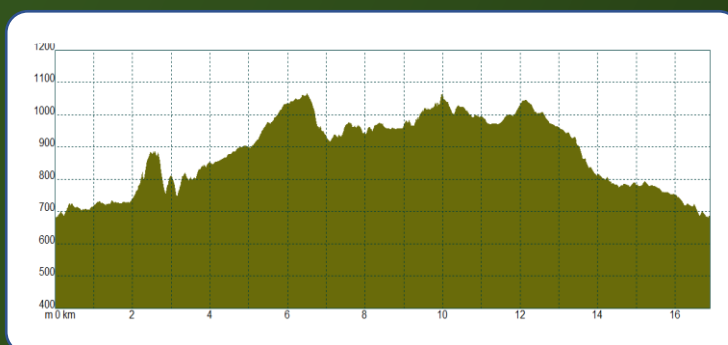
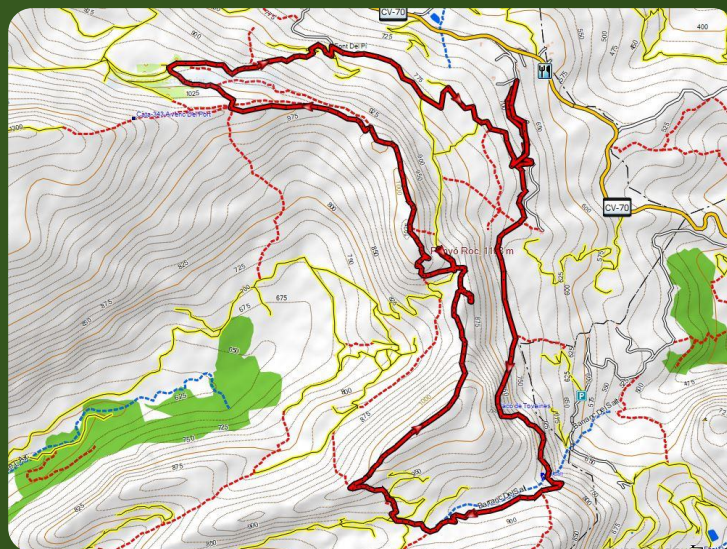
COL·LABORADOR
Francisco Peralta


CARTOGRAFIA
Castell de Guadalest 847-1 i 848-2

EQUIP NECESSARI
Motxila, capell, cantimplora, botes de
muntanya, impermeable, roba
adequada, queviures, protector
solar.



Ajuntament de l'Eliana
Regidoria d'Esports



| | | |
|---|------------------------|-----------------|
|  | Duració. | 9 h |
|  | Desnivell de pujada. | 900 m |
|  | Desnivell de baixada. | 900 m |
|  | Distància horitzontal. | 16 km |
|  | Tipus de recorregut | circular |

ibpindex
measuring the human effort

Análisis detallado del track analizado
como Senderismo (HKG)

Dificultad de la ruta

ibp 78
HKG

Track :
577_penyo_roc_y_mayadar+_cresta.gpx

Taula comparativa IBP Index

| Preparació Física >> | Molt baixa | Baixa | Mitjana | Alta | Molt alta |
|-----------------------|---------------|---------------|---------------|---------------|---------------|
| Dificultat de la ruta | Puntuació IBP | Puntuació IBP | Puntuació IBP | Puntuació IBP | Puntuació IBP |
| Molt fàcil | 0 - 6 | 0 - 13 | 0 - 25 | 0 - 50 | 0 - 100 |
| Fàcil | 7 - 13 | 14 - 25 | 26 - 50 | 51 - 100 | 101 - 200 |
| Mitjana | 14 - 19 | 26 - 38 | 51 - 75 | 101 - 150 | 201 - 300 |
| Dura | 20 - 25 | 39 - 50 | 76 - 100 | 151 - 200 | 301 - 400 |
| Molt dura | >25 | >50 | >100 | >200 | >400 |



ELS CIMS MALLADAR, PENYÓ ROC I CRESTA CARRASCAL

El Penyó Roc (1108 metres) i el Pas del Comptador tanquen el barranc de l'Arc, situat entre els municipis de Sella i Benimantell. La cresta del Carrascar és una de les línies divisòries del barranc de l'Arc que arranca en el Goler i acaba en el Comptador, als peus del cim del Malladar. La ruta també passa pel barranc del Salt i les magnífiques paredasses calcàries del Racó dels Tovaines.

Ruta per al públic muntanyer amant de les rutes més pures i solitàries, tant per l'absència de sendes en part del recorregut, com per les diverses i fàcils desenfilades i enfilades, trams de cresta senzilla en el Carrascar i molts passos en els quals hem de buscar la millor manera d'avançar sortejant argelagues i garriga, però que a canvi ens ofereix un dels paisatges més espectaculars de la Comunitat Valenciana.

El primer tram és quasi pla i ens transporta a un dels racons més impressionants de les muntanyes a Espanya, el Racó de Tovaines, un semicercle de llises parets calcàries de 300m d'altitud, on escaladors de tot el món venen a intentar ascendir-les. Només per veure aquest escenari ja val la pena la ruta. Seguirem fins al Salt (un salt d'aigua ara tristament eixut per la canalització del corrent d'aigua) i ascendirem per un camí de ferradura fins el coll de Sanxet, una bella planícia en la qual destaca la immensa masia de Papatxí. Des d'ací començarem la pujada per una senda difusa fins al serral del

Carrascar, on ens desviarem a la dreta i prendrem la cresta, la qual sense sendera ni marca ni cap fita, entre argelagues, coscolles i carrasques, sense deixar el seu tall per a no perdre'ns ni complicar-nos en la pujada, arribarem al cim, del Carrascar.

La baixada també serà sense senyal, l'hauréu de fer desenfilant i baixant amb cura. Arribarem a un vertiginós balcó que se situa justament a la part superior de les parets de Tovaines, als nostres peus tindrem una espectacular caiguda de més de 300m. Tot seguit ens adreçarem al següent cim, el Malladar, per una senda empinada. Prendrem un canal que ens deixarà en la base d'una xicoteta enfilada fins al cim del Malladar. Baixarem per on hem pujat i continuarem per senda fins el Pas del Comptador, un xicotet congost envoltat d'elevats promontoris, mires per on mires i que antigament, gràcies a l'estretor del lloc, els pastors aprofitaven per a comptar el bestiar. Tornarem i prendrem ara la pujada cap al Penyó Roc, amb algunes xicotetes enfilades, però amb bons punts de suport els quals ens conduiran, sense cap més dificultat fins al punt culminant.

Des del cim seguirem la carena per tal d'arribar al Port de l'Arc. A la nostra esquerra tindrem a 1,5km, el Penyal Mulero de 1306m, abans d'arribar descendirem per la nostra dreta fins al corral del Port, ací buscarem la senda que ens portarà a la font del Pi i al sender que ens tornarà on vam deixar als vehicles aparcats.

REQUISITS: Ruta per a persones muntanyeres acostumades a transitar per terrenys irregulars i amb una bona condició física.



INFORMACIÓ I RESERVA

Tlf. 660 061 781

cmlleliana@gmail.com

www.muntanyaeliana.club

Av. Alcalde Enrique Daries 14

4183 L'Elia (Valencia)

CIF G96249586