



CLUB DE MUNTANYA L'ELIANA

402

DESCOBRIM EL PAIS

LA CEJA DE LOS MAJANOS

GORJA DEL RIU D'ARCOS
ARCOS DE LAS SALINAS

Gudar Javalambre -
Els Serrans

FITXA TÈCNICA

DATA EXCURSIÓ
15 de març de 2015

TRANSPORT
Autobús

HORA D'EIXIDA
8 h. Mercat de l'Eliana

DIFICULTAT **
Sendes, camins i assagadors.

DESNIVELL
de pujada 450 m i de baixada 650 m.

DURACIÓ
5'5 hores aproximadament

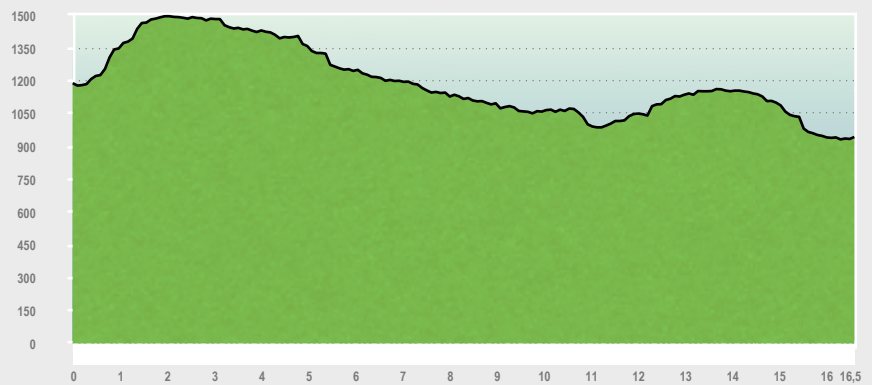
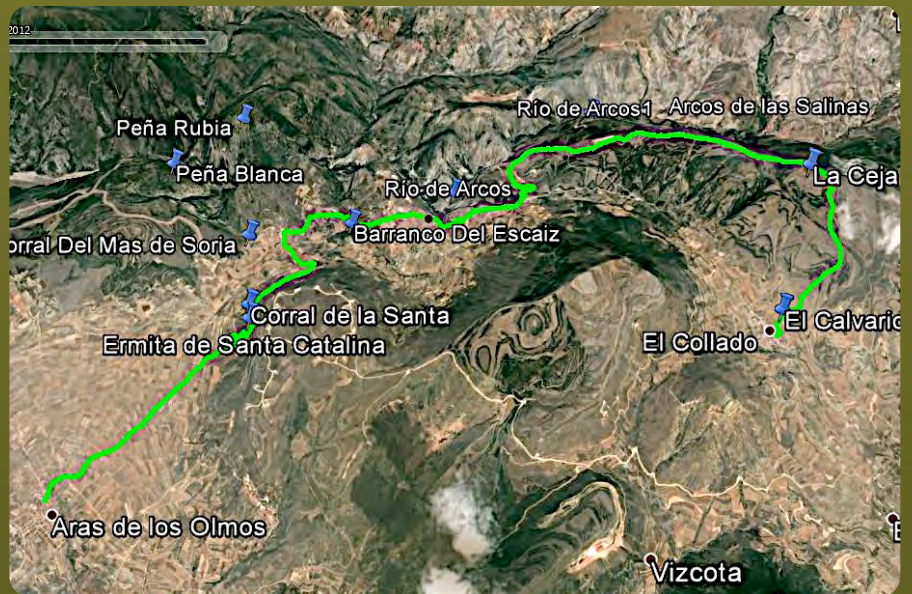
TERRENY I VEGETACIÓ
Serres i cingles calcaries, savines, carrasques i
pinedes.

COL LABORADOR
Jordi Alvir

DISSENY I PUBLICACIÓ
Club Muntanya l'Eliana

CARTOGRAFIA
Aras de los Olmos 638-I

EQUIP NECESSARI
Motxilla, capell, cantimplora, botes de
muntanya, roba adequada, queviures, protector
solar.



	Duració.	5'5 h		Medi. Severitat del medi natural.	2
	Desnivell de pujada.	450 m		Itinerari. Orientació a l'itinerari	2
	Desnivell de baixada.	650 m		Desplaçament. Dificultat al desplaçament.	2
	Distància horitzontal.	16'5 km		Esforç. Quantitat d'esforç.	2
	Tipus de recorregut	travessia			
	Pendent de neu possible	-		Escalada	-
	Pendent de neu molt probable	-		Ràpel	-



La Ceja de los Majanos Gorja del Riu d'Arcos de las Salinas

L'Alta Serrania és un paisatge de moles, cingles i savines centenàries. Un paisatge força humanitzat antany, ara silent i abandonat, romanen els camins, els assagadors, els corrals assolats, els bancals tant durament llaurats solsits tornant lentament a la natura primigènia... Tot això i més podrem veure en aquesta ruta que camina per la fita del Regne de València amb el d'Aragó, car la ceja de los Majanos i els cingles de l'estret de riu Arcos marquen la fita amb el veí terme municipal d'Arcos de las Salinas, en la província de Terol.


La ruta naix en el Collado de Alpuente situat un una ampla collada a 1200 metres d'altura. Remuntarem pel Calvari el vessant de la Peña del Santo fins a enllaçar dalt de la lloma amb l'assagador de Castella que discorre per la fita amb Aragó. Caminant per la via pecuària guaitarem el poble d'Arcos de las Salinas i les salines abandonades que li donem nom.

Una llarga baixada ens deixa en la carretera de Torrijas que travessem, ara la ruta discorre pel caire dels cingles de l'estret del riu Arcos per sobre de las Peñas del Molino, dominem les runes del molí de la Rocha que veurem enrunat en els fons de la gorja, sols hi resta l'assut. Entre savines i cingles la ruta travessa el barranc de Casas

Blancas i aplega al Castellar, amb restes fortificades d'època ibèrica en el caire de la timba.

Seguim entre bancals abandonats fins el proper llogaret de Losilla, hi raja una font a la vora del llavador. Seguim en direcció a ponent travessant la partida de los Aguachares i el barranc de Ezcaiz, guaitarem algunes savines de gran port entre vinyes i bancals d'ametllers. Seguirem al SW al mas de Soria i als corrals de la Carnicera i de la Boca Barranco per agafar una pista que al NE travessa la carretera d'Aras i puja a l'ermita de Santa Catalina. Aquesta està situada a 1150 metres d'altura en el vessant de la mola homònima, domina una planura conreada profusament d'ametllers. En l'ermita raja una font d'aigua freda, hi havia una vella hostatgeria de peregrins ara tancada i un om centenari víctima d'una plaga forastera.

Des de l'ermita de Santa Catalina resta davallar el camí de la Santa entre camps d'ametllers per arribar al poble d'Aras de los Olmos punt i final de la ruta.



CLUB DE
MUNTANYA
DE L'ELIANA

INFORMACIÓ I RESERVA:
T. 660 06 17 81
cmlieliana@gmail.com
www.lieliana.es/clubmuntanya

Alcalde Enrique Darfies 14
46183 L'Eliana
CIF G96249586

