

FITXA TÈCNICA

DATA EXCURSIÓ
08 de gener de 2012

TRANSPORT
no definit

HORA D'EIXIDA
8,15 del matí
Mercat de l'Eliana

DIFICULTAT **
Pista, senders.

DESNIVELL
de pujada 698 i de baixada 719 m.
DURACIÓ
4/5 hores 15 Km aproximadament

TERRENY I VEGETACIÓ
Muntanya i barranc. Pineda, ginebres, savines i aromàtiques.

COL·LABORADOR
Trebball de camp
Vicente Veintimilla

DISSENY I PUBLICACIÓ
Club Muntanya L'Eliana

EQUIP NECESSARI
Motxilla, capell, cantimplora, botes de muntanya, roba adequada, queviures,



Isidoro, verd i arborada senda a on vorem alguns tolls d'aigua, a 400 m. de altitud.

Un pal de senders nos indica la direcció a les Piràmides, a l'esquerra. Pugem al costat d'un xicotet barranc amb molta vegetació.

Primer agafem un camí que poc després es transforma en senda. En la part alta veiem alguns exemplars de sureres i de cirerers. La senda s'eleva fins a un tossalet on ve una senda per l'esquerra. En aquest punt, ens desviem, cal seguir a la dreta, és evident, però com no hi ha senyals de pintura prop, pot haver-hi dubtes, però més endavant a poca distància, apareixen les marques que indiquen que anem per bon camí.

Ara la senda es referma i puja a coronar la lloma. Primer apareix un refugi xicotet de pastors. Uns quants metres més endavant passem al costat d'un molló de termes. Seguint pel cordal i passem al costat de dos nous refugis de pastors prou grans de pedra seca, per arribar a una pista que ve per la dreta. Girem al SE i descendim un poc a la capçalera d'un barranc que naix allí, és el barranc de la Charra, anem girant direcció E.

Passem al costat d'un altre refugi de pastors el més gran que trobarem en el nostre camí, però mig camuflat entre pimpollos,

quasi no es deixa vore. Mereix la pena visitar-ho i fotografiar-ho.

Ara continuem girant al Nord en ascens la senda té molta vegetació i passem per una pineda, ve la primera piràmide que deixem a la dreta, al igual que un corral en ruïnes.

La senda gira al NO sobre la vessant del ponent, baixem a un xicotet tossal que re-muntem al moment. Ja veiem la segona piràmide davant però l'accés senzill és pel Nord. Així doncs, seguim la senda rodegem la lloma per l'Oest i prompte veiem el sender que en direcció Sud puja a la cimera.

Des d'aquesta immillorable talaia s'albiren unes bones panoràmiques de tot l'entorn, al llevant Les Penyes Aragoneses, al nord el gegant de Penyagolosa, al ponent els Pics d'Espadán, la Rapita, el Nevera, l'Aljub, el Bellota i els pròxims contraforts de la Sierra d'Espadán, al fons s'albirà el Pic Pina en la serra d'Espina.

Seguim la senda en direcció Nord, baixem a un tossal on veiem el pal senyalizador de rutes, nosaltres girem en angle recte direcció Est, cap a les Penyes Aragoneses

Aquest descens és molt intens i ràpid, en els seus primers 500 m. (**convé portar pals de trekking o botes en bon estat, ja que s'abaixen 140 m en molt poc distància i el sòl**

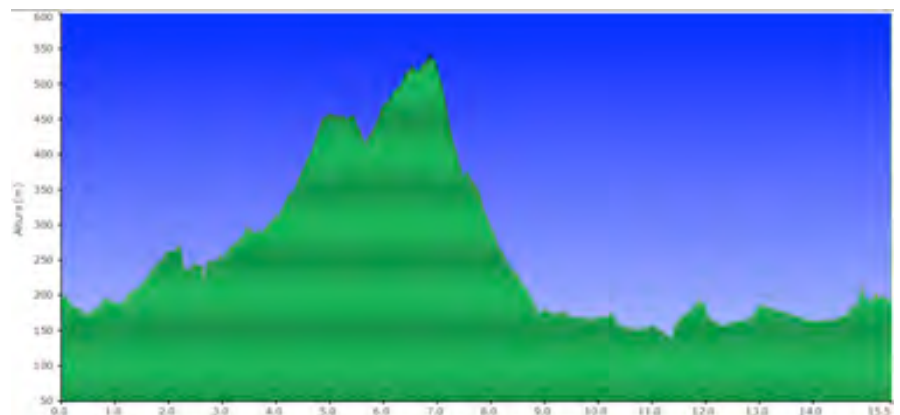
Itinerari:


Eixim d'Onda per la part que juga amb el Riu Anna i abaixem al barranc per una rampa encaçalada per un pal senyalador del el PRV-360 i el SLV-107. Nosaltres creuem el riu i ens dirigim per un camí en cementat al Sud.

Ara van junts les dues sendes només uns 300 m., ja que el SLV-107 de desvia per la dreta de l'ermita de Santa Barbará, rebutjant aquesta bifurcació, seguirem recte, passant la urbanització Són-ella. Ens anirem introduint al bosc, baixant de sobte al barranc del Montí.

El barranc és d'una vegetació exuberant, i per moments ens semblarà estar en una meravellosa zona selvàtica. Després de travessar-ho, eixim a la senda de Pepes que desestimarem, el sender gira l'esquerra arribant en uns metres a una zona descoberta (lloc ideal per a esmorzar).

Continuem uns metres al Sud i connectem amb una pista que seguirem, però per poc temps, portant a la dreta el barranc de Don






és graveta de rodeno) la resta de la baixada és molt més suau i plaent.

Des d'aquí ja veiem més prop els colossos petris de "Les Penyes", comença l'espectacle en acostar-nos a la rinconada d'un xicotet barranc, que allí se forma; vénen les primeres sureres, però que a mesura que anem descendint, trobem major quantitat d'elles.

Al moment passem al costat d'un aljub, descendint immediatament a la base de Les Penyes Aragoneses, a on contemplarem les capritxoses formes i estrats de lloses que configuren aquest enclavament.

Baix de Les Penyes Aragoneses, serà el lloc ideal per dinar, gaudint de la seua majestuositat.

Reprenem la marxa per l'antiga pista d'Artana a Onda, en direcció de nou a "Les Penyes Aragoneses", les passem i seguim per aquest plaent camí, fins a eixir a la vall fèrtil de la partida de la Mortera d'Onda.



VALORACIÓ MIDE

Medi	Itinerari	Desplaçament	Esforç	Horari MIDE
				
1	2	2	3	4 h 54 m

INFORMACIÓ I RESERVA: TELÈFON 660 06 17 81 - cmleliana@gmail.com

Trobareu més informació en la nostra pàgina web

www.leliana.es/clubmuntanya