

FITXA TÈCNICA

DATA EXCURSIÓ:
19 de Octubre 2010

HORA D'EIXIDA:
8'15 del matí
Mercat l'Elia

TRANSPORT:
Cotxes particulars

DIFICULTAT: **/***
Sendes, costeres, camins pedregosos.

DESNIVELL:
Pujada i baixada 600 metres.

DURACIÓ I DISTÀNCIA:
5/6h. aproximadament.

TERRENY I VEGETACIÓ:
Moles i singleres calcàries, barrancs, en aigua pinedes i argelagues.

COL·LABORADOR
José Luis Ascaso.

DISSENY I PUBLICACIÓ:
Àngel Fernàndez

EQUIP NECESSARI:
Motxilla, capell, protector solar, cantimplora, botes de muntanya, impermeable, roba d'abric, queviures.

IMPORTANT:
Es aconsellable portar sempre una xicoteta farmaciola individual, barretes energètiques, fruits secs o xocolate.



es fa més difícil per la irregularitat del terreny, la mala herba i l'aigua del barranc.





Arribada la Font tornarem a creuar el llit per a seguir per una senda ben definida que transcorre per la part esquerra del barranc, fins a un punt en què començarem un fort ascens per un terraplé (2) per a arribar el camí que transcorre a mitat de vessant i des d'allí un altre fins al camí que va per la part superior del barranc. Seguim el camí fins a un punt en què desapareix i sempre en direcció sud comencem de nou la baixada per a accedir al llit del Barranc de l'Àguila després de recórrer uns 300 m per dins en direcció ascendent, deixem el barranc fent (3) un fort ascens per la vessant de la dreta que ens conduïx a una bassa al costat d'un camí que ens portarà fins a la Casa del Doctor. Des d'ací i buscant un antic camí ens dirigim a trobar-nos amb la pista que permet l'accés a esta finca de labor. La pista descendeix en pronunciat pendent fins al qual que creua la rambla dels Morenos. Després de seguir per la pista uns 450 m sempre en ascens ens desviem a la dreta i agafem un camí que ix a la dreta direcció NW 190m després ho abandonem para per un cordal precipitar-nos (4) en un impressionant descens que ens porta fins a l'aigua del barranc en el punt on s'ajunta la Rambla d'Albosa i la Rambla dels Morenos, passarem per l'esquerra per a buscar un punt on creuar la rambla d'Albosa perquè hem de pujar, al principi enfilant (5) un poc per la roca pel cordal que es queda entre les dos rambles. Una vegada superat l'obstacle de roca ens trobem amb


una antiga senda que sempre en ascens es convertix en camí que ens permet una vista meravellosa i impressionant dels dos barrancs. El camí transcorre abandonant la d'Albosa i per la part superior de la dels Morenos, sempre en direcció N-NE, fins a arribar al jaciment Iber de les Pilillas (ressenya en el dors de la fitxa) i d'allí sempre per pista al final de la ruta.



Comencem la nostra ruta en el km 3 del camí que va de "Los Duques" fins a la "Fuente de los Morenos" iniciant la nostra marxa en direcció sud-est cap al barranc. Si ens fixem veiem un grup de pins i unes ruïnes, des d'estes agafem una antiga senda que ens porta al llit de la Rambla dels Morenos. La perspectiva del barranc és magnífica i el nostre caminar fàcil entre les altes parets de terra i algeps que ens escorten al nostre pas. D'una el barranc es precipita al buit en un espectacular escaló de roca que ens invita a una reflexió, ¿i ara, què? Busquem el descens per l'esquerra (1) i travessam per la roca ens lliscarem per un cordal fins a arribar el nou llit. A partir d'ací i fins a la Font dels Morenos, la marxa

VALORACIÓ RUTA d'1 a 5

	Medi	2/5
	Itinerari	3/5
	Desplaçament	3/5
	Esforç	3/5



Hallan un yacimiento del hombre de Neandertal que podría tener 50.000 años



Algunas de las herramientas prehistóricas encontradas en Requena. Efe

Europa Press | Valencia

Actualizado Lunes 14/09/2009 17:47 horas

El Institut Valencià de Conservació i Restauració de Béns Culturals (Ivacor) ha localizado en la *Rambla de los Morenos*, en el término municipal de Requena (Valencia), un yacimiento de neandertales que *podría tener una antigüedad cercana a los 50.000 años*, según informó la Generalitat en un comunicado.

Este hallazgo se produjo en el marco de los trabajos de prospección que está desarrollando el Ivacor en los últimos meses en la Rambla de los Morenos, para obtener información para delimitar el entorno de protección del *yacimiento de las Pilillas*, donde se conservan lagares para la producción de vino de época Ibérica con una antigüedad de 2.500 años.

El pleno del Consell propuso iniciar los trámites para su declaración como Bien de Interés Cultural y, al mismo tiempo, elaborar un expediente para promover su declaración como Patrimonio Mundial dentro de un *itinerario cultural de la vid y el vino*.

Los resultados de las prospecciones están siendo de enorme interés en la definición del poblamiento ibérico en entorno de las Pilillas, pero uno de los resultados mas sorprendentes ha sido el hallazgo de un época en la que vivió el hombre de Neandertal.

El yacimiento se sitúa en las inmediaciones de la Rambla de los Morenos, donde se ha localizado un importante número de *restos de herramientas como raederas, denticulados y perforadores*, además de restos de talla y fragmentos de carbones.

La naturaleza de los restos y su *excelente estado de conservación* indican a los investigadores del Ivacor que se trata de un asentamiento de neandertales al aire libre relacionado tal vez con la *existencia de una fuente permanente de agua* como es el manantial de los Morenos.

El interés del yacimiento radica en que es el primero de estas características en la comarca de Requena-Utiel y uno de los pocos al aire libre de esta naturaleza en la Comunidad Valenciana. Por las características de las piezas y del sedimento asociado, podría tener una antigüedad cercana a los 50.000 años.

Dado su interés, el Institut Valencià de Conservació i Restauració de Béns Culturals tiene previsto iniciar los tramites para realizar sondeos exploratorios en el yacimiento en los próximos meses.

