

FITXA TÈCNICA

DATA EXCURSIÓ:
4 Octubre 2009

HORA D'EIXIDA:
8'15 del matí
Mercat l'Elia

TRANSPORT:
Autobús

DIFICULTAT: **
Camins i sendes.

DESNIVELL:
Pujada i baixada 1200 metres.

DURACIÓ i DISTÀNCIA:
5 h. aproximadament.

TERRENY I VEGETACIÓ:
Serres i llomes calcàries. pinades

COL·LABORADOR
Jordi Alvir.

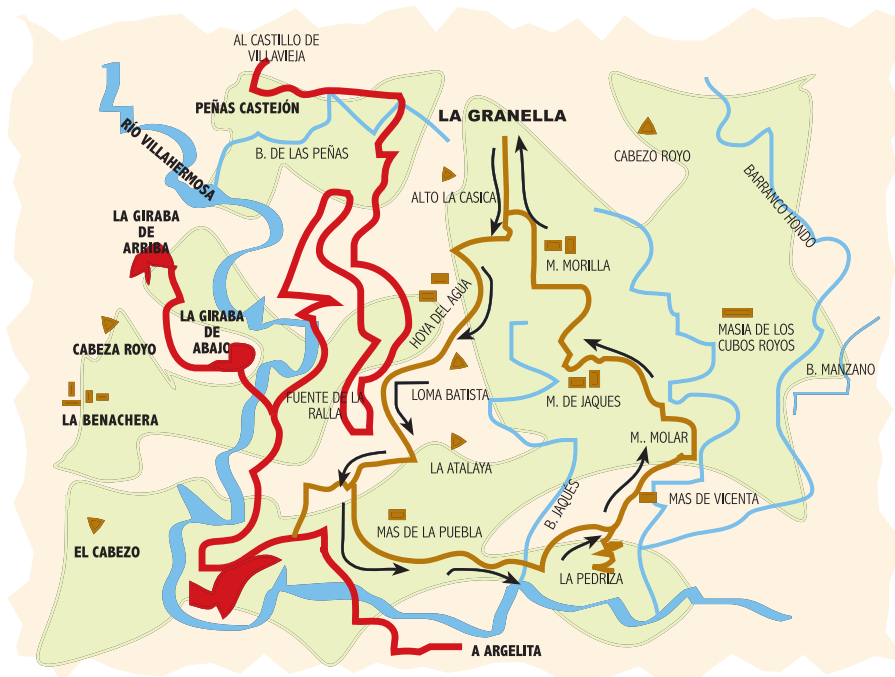
DISSENY I PUBLICACIÓ:
Àngel Fernández

CARTOGRAFIA:
Alcora 615

EQUIP NECESSARI:
Motxilla, capell, protector solar, cantimplora,
botes de muntanya, roba d'abric, queviures.

NOTA IMPORTANT: Cal dur suficient aigua, no hi trobarem cap font en tot el recorregut.

IMPORTANT:
Es aconsellable portar sempre una xicoteta farmaciola individual, barretes energètiques, fruits secs o xocolate.



passat on l'home vivia arrapat al territori en una austera economia de subsistència avui obsoleta.





Partirem de Ludiente pel camí del mas de la Puebla passant per davant de la masia situada en la solana de la serra i trespant pel camí vell de la masia de la Reduela pujarem al mas de Vicenta. Des d'aquest mas s'enfilarem dalt de la Pedriza, bona talaia per a sotjar la gorja del riu Villahermosa, el castell del Buey Negro, el poble de Ludiente i la Benachera. De nou en el mas de Vicenta la ruta segueix ara en direcció a ponent per les terres del mas del Jaqués i pujar a la lloma on sojorna oblidada la masada de la Granella voltada de camps en la ratlla del terme de Villamalefa. La Granella fou un important caseriu actualment despoblat format per un grapat de cases

esparses on els esbarzers omplen els carrers abans plens de vida. Voltada de camps en etern guaret corprèn el silenci de les vivendes òrfenes de vida sota la vigilància llunyana del gegant de pedra del Peña golosa. Tornarem a Ludiente pel camí de la Hoya del Agua, un camí que davalla per la lloma de la Carrasca en direcció SE i abasta aquesta foia conreada amb alguna casa restaurada com a segona residència. Des d'aquest paratge una senda a llevant ens deixarà en el camí asfaltat del mas de Vicenta. Cal creuar-lo i baixar per un altre corriol fins a connectar amb el camí de la Puebla que en sentit descendent ens torna al poble de Ludiente.

Ludiente és un menut poble de la comarca de l'Alt Millars situat sobre un puntal rocós en la ribera del riu Villahermosa. Aquest riu afluent del riu Millars llaura al seu pas per aquestes serres una profunda gorja entre la mola del castell del Buey Negro i la Pedriza per la qual discorre la carretera que comunica la població de Ludiente amb Argelita i Onda.

La ruta proposta ens mostra una part de la seua abrupta geografia, pujarem a la Pedriza que domina la gorja del riu Villahermosa i visitarem un grapat de masies isolades, testimoni d'un temps

VALORACIÓ RUTA d'1 a 5

	Medi	1/5
	Itinerari	2/5
	Desplaçament	3/5
	Esforç	3/5

