

MORRÓN DE CAMPOS

EL BOSC GROC

COMARCA: L'ALT MILLARS

FITXA TÈCNICA

DATA EXCURSIÓ:
Diumenge 11 Gener 2009

HORA D'EIXIDA
8'30 del matí.
Mercat de l'Eliana.

DIFICULTAT:
Sender i camí del bosc, (travessera)
(grimpar tres trams curts).

DESNIVELL:
De pujada 400 i baixada 400 metres.

DURACIÓ i DISTÀNCIA:
4'30/5 h. 12.000 m.. aproximadament.

TERRENY, FAUNA i VEGETACIÓ:
Calcaris cretàtics, tonalitats grises.
Vegetació: ginebre, pi negre, bruc, foixarda,
gatosa, timo, sempreviva, lli de narbona,
orenga, llonsa borda, serverina, arxilagues.

COL·LABORADOR, TREBALL DE CAMP,
TEXT i DIBUIX.
Josep Fornas Matalí

DISSENY i PUBLICACIÓ:
Àngel Fernández

EQUIP NECESSARI:
Motxilla, barret, botes de muntanya, roba
adecuada, impermeable, cantimplora, i
queviures.

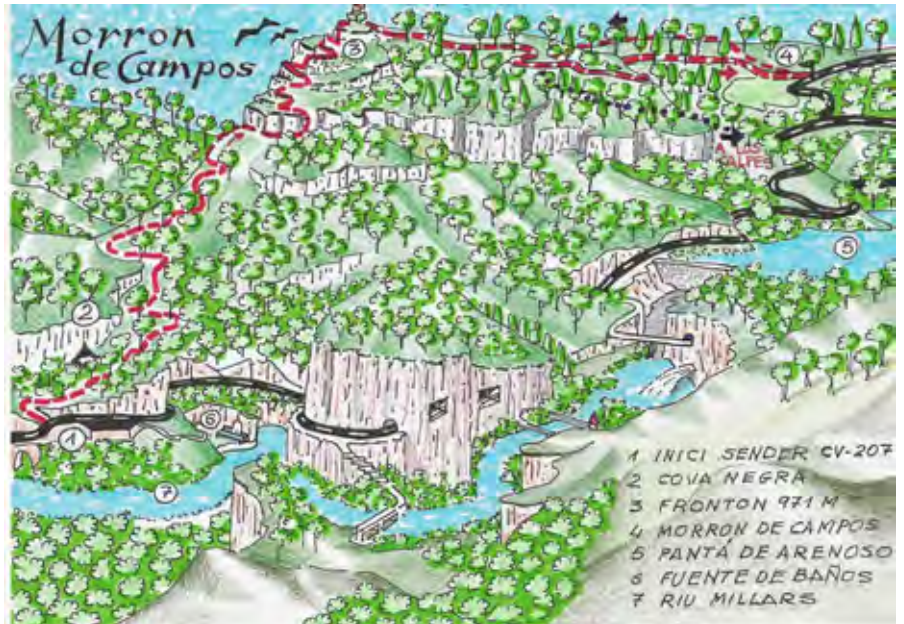
CAMBRA FOTOGRÀFICA.

NOTA IMPORTANT:
Es aconsellable portar sempre una xicoteta
farmaciola individual, barretes energètiques,
fruits secs o xocolate.

ITINERARI. l'Eliana – Montanejos (Vila Termal) –
Cova Negra – El Colladillo – cim El Frontó (971m)
- Morrón de Campos – Carretera CV-207 – Els
Calpes - l'Eliana.

NOTA:

La ruta d'avui és especial. És una bona senda entre muntanyes escarpades, és per a perdre's per un bosc encantat de ginebres i pins, encatifat d'argelagues que a l'hivern li donen un color inusual, un groc fort que tot ho envaeix. Una ruta de grans paisatges, una ruta espectacular en què cal sortejar uns escalons rocosos, enfilar-se per la roca i passar un xicotet canal per a superar l'últim cinturó rocós i poder observar els nombrosos voltors lleonats que sobrevolen aquestes muntanyes.







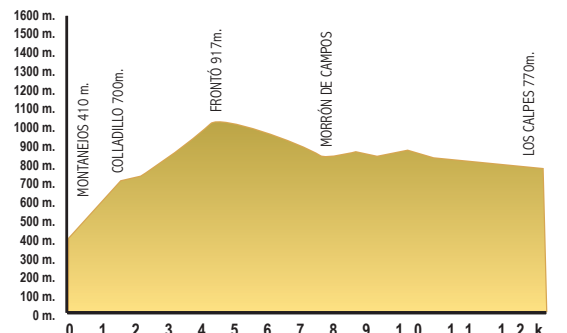
LA RUTA: L'estreta carretera comarcal CS-211 ens donarà accés a la població de Montanejos. Després de travessar el poble baixarem de l'autobús just a l'Hotel Rosaleda des d'on començarem la nostra ruta a peu, pel llit del riu, dirigint-nos a la font de Banys. A uns 350m prendrem una senda (a la nostra esquerra), senda de suau pujada, ombrejada pels pins i les grans roques grises que l'emmarquen. En arribar al Colladillo prendrem la segona senda a la nostra dreta que s'endinsa per l'atapeït bosc, al principi planejant, i a poc a poc i sense adonar-nos agafa més i més pendent. Cal gaudir relaxadament i tranquil·lament del sender perquè ens farà falta per a superar amb paciència i enginy algun curt tram que serpenteja entre els cingles entapissats de carrasques i que pareix tancar-nos l'accés a la cima del Frontó. No sense certa dificultat salvarem les verticals roques enfilant-nos per aquest paisatge mig oblidat. Remuntarem els obstacles en direcció al cim gallard i lluminos i arrivats al capdamunt ens delectarem amb el grandios horitzó que des d'allí es pot contemplar.

Les magnífiques vistes que des de qualsevol punt del cim es divisarem ens deixaran sense para. Veurem, als peus de la muntanya, el pantà d'Arenós, els estrets dels rius Maimona i Millars, i la població de Montanejos. Un paisatge esguitat d'agrestos tallats, rodejats per un bosc que envaeix tota la muntanya, i si mirem al cel observarem el majestuós vol dels voltors lleonats que planejen aprofitant els corrents d'aire: un espai natural d'una bellesa inigualable.

Continuarem caminant per un preciós camí de muntanya el qual té la particularitat de travessar un bosc embrouxat, solitari, decorat amb nombrosos i grans "ginebres" abrigats pels pins laricios i nombroses plantes silvestres com les argelagues que, a l'hivern, li donen al bosc el color groc de les seues flors. El camí es dirigeix a la població dels Calpes i des d'aquest i ja amb les suaus llums del capvespre, abans que el sol s'apague i s'extenguin sobre les muntanyes les misterioses ombres de la nit, donarem fi a aquesta ruta d'aventura, suau al principi, agresta en el seu equador i càlida en el seu final.

VALORACIÓ RUTA d'1 a 5

	Medi	2/5
	Itinerari	2/5
	Desplaçament	3/5
	Esforç	3/5



MONTANEJOS : Pertenece a la comarca del alto Mijares, Castellón, dista de la capital 69 Km. y tiene una superficie de 23'8 Km2. estando a una altitud de 418m. su relieve es montañoso en extremo, sobre el trías de la sierra de Espadán, en cuya ladera septentrional se extiende, sus alturas se acercan a los mil metros, destacando el Morron de Campos, y los vértices geodésicos de Rosada I (895m) Rosada II (946m) Copa (848m) y Campero (915m) cuenta con numerosas cuevas, entre las que cabe destacar las de la Maimona, la Negra y la Gatera. También es rico en fuentes: Petxina, Canaleta, Chorrador, Sabina y la famosa fuente de Baños de aguas medicinales que nacen a una temperatura de 26°- 28° con un caudal de 25,000 litros por minuto durante todo el año y que son aprovechadas por el Balneario.

RÍO MIJARES : Corriente fluvial que nace en las vertientes meridionales de la sierra de Gúdar en Teruel, su recorrido es de tan solo de 110 Km. su caudal es continuo y apreciable, al correr entre tierras calizas, estas lo absorben a tramos y luego aparece en manantiales y pozos, el río comienza a formarse por la unión de los riachuelos de Albentosa, Alcalá, Mora y Rodeche, los cuales, ya reunidos entran a Castellón por la Puebla de Arenoso, recibe el Maimona y el Montan en Montanejos entre estrechas gargantas, recorre numerosas poblaciones, Arañuel, Cirac, Toga, Villarreal de los Infantes etc. Uno de sus principales afluentes es el Villahermosa, ya cerca del mar, su cauce se ensancha con una amplitud de casi mil metros desembocando muy cerca de la Torre de Almazora en el Mediterráneo.

MORRON DE CAMPOS O CAMPERO : Montaña que tiene 971 metros de altitud sobre el nivel del mar y que sirve de mojón de deslinde entre los términos de Arañuel, Cirac y Montanejos, cuenta con numerosas cuevas, entre las que cabe destacar las de la Maimona, la cueva Negra y la de la Gatera. También es rico en fuentes, Petxina, Canaleta, Chorrador, de la Sabina y la fuente de Baños, esta última aguas arriba del río Mijares y con propiedades medicinales. El clima es continental con temperaturas medias de 5° a 6° en enero y 22° a 23° en julio y agosto.

LOS CALPES : Caserío del término municipal de Puebla de Arenoso situado a 770m. de altitud, junto a la carretera de Fuente la Reina, dista 6'5 Km. de la Puebla.

ELS VENTS .

PONENT. (Poniente). Viento que sopla en dirección Oeste-Este, conociéndosele en la jerga marinera como terral. Se caracteriza por su sequedad y violencia, siendo temido por los agricultores, ya que suele ser frío en invierno y extremadamente caliente en verano. Vent de ponent vent dolent. De ponent ni bon vent, ni bona gent. Este viento no suele ocasionar lluvias y si tormentas veraniegas, al entrar en contacto con el aire mediterráneo más templado, Vent de ponent al mati, trons a la tarda, Després del ponent, ronca el torrent. Se predice para el día siguiente si la puesta del sol es roja, "Posta roja, aire de ponent, al dia següent, Vent de ponent, post el sol, post el vent. Los temporales ocasionados por este viento son cortos, calmando rápidamente tras cesar el viento, como asegura el refrán " La mar de ponent és com el plor de les dones: manca el vent, manca la mar.

Hora d'eixida i posta del sol en les comarques de Castelló

Eixida a les 8:22, Posta a les 17:56

Llunes: Nova el 27, Creixent el 15, Plena el 22, Vella el 30,

REFRANYS VALENCIANS.

Per nadals els alls al bancal.

De gener, ni avella ni corder.

LES TEUES ESCOMBRARIES, I A PODER SER LA QUE TROBES, DEPOSITA-LA A LA POBLACIÓ MÉS PROPERA

INFORMACIÓ I RESERVA: TELÈFON 660 06 17 81 - clubmuntanyaleliana@hotmail.com

TROBAREU MÉS INFORMACIÓ EN LA NOSTRA PÀGINA WEB:

www.leliana.es/clubmuntanya