

# CAMI DELS NEVATERS

IBI - SANTUARI DE LA FONT ROJA

## FITXA TÈCNICA

DATA EXCURSIÓ:  
21 Desembre 2008

HORA D'EIXIDA:  
8 del matí  
Mercat l'Eliana

TRANSPORT:  
Autobús

DIFICULTAT: \*\*  
Camins i sendes.

DESNIVELL:  
Pujada i baixada 900 metres.

DURACIÓ i DISTÀNCIA:  
4/5 hores aproximadament.

TERRENY I VEGETACIÓ:  
Serres i llomes calcàries, carrascat.

COL·LABORADOR:  
Jordi Alvir

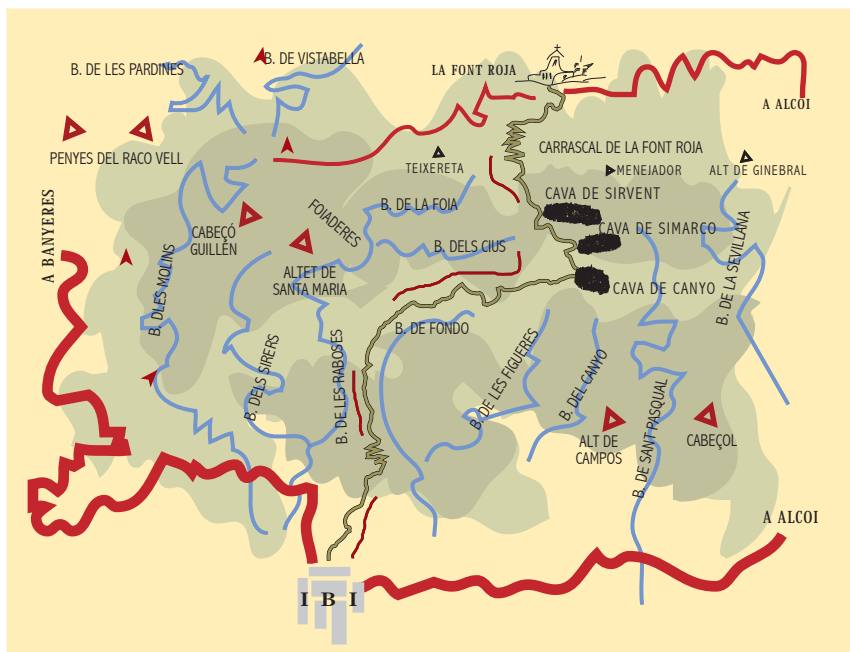
DISSENY I PUBLICACIÓ:  
Àngel Fernández

CARTOGRAFIA:  
Ibi, 846-II

BIBLIOGRAFIA:  
PR 26, GR-7

EQUIP NECESSARI:  
Motxilla, capell, protector solar, cantimplora,  
botes de muntanya, roba d'abric, queviures.

IMPORTANT:  
Es aconsellable portar sempre una xicoteta farmaciola  
individual, barretes energètiques, fruits secs o xocolate.



de Simarro pròxima a l'anterior que tenia 16 m de fondària, 15 de diàmetre i una capacitat de 2700 m<sup>3</sup> de neu. La Tercera cava és la de Sirvent o de la Noguereeta, més menuda tenia 12 m de fondària, 11 de diàmetre i una capacitat de 1200 m<sup>3</sup> y com l'anterior estava coberta d'una volta de pedra ara afonada.

La ruta naix al nord de la població des de la carretera de Banyeres, i vora d'un dipòsit d'aigua segueix el camí dels nevaters entre bancals d'ametllers. El camí prompte esdevé senda que costeruda s'enfila per la solana de la Serra fins assolir un llom sobre el barranc de les Raboses. El camí passa pel mas de Canyo i munta un puntal on hi ha la cava del mateix nom. Després de visitar la cava seguirem davallant una mica per a visitar la propera cava de Simarro i en passar un coll la cava de Sirvent. La senda segueix cap a mestral i passant pel pou de la





Noguereeta s'enfila pel barranc de la Fabriqueta i en salvar una costera abasta la carena de la serra per on discorre una pista. Hem de seguir la carena cap a llevant per assolir el cim del Menejador màxima fita de la serra i bona guaita sobre el santuari de la Font Roja situat al seus peus i de la ciutat d'Alcoi estesa als peus de la serra Mariola.

El camí de baixada discorre pel cor del carrascat de la Font Rota, paratge ombrívol i densament arbrat per carrasques i plantes enfiladisses... La senda de baixada acaba en la pista del mas de Tetuan per on discorren les petjades del GR.7, sols resta seguir-la a la dreta per abastar el santuari de la Mare de Déu de la Font Rota on acaba l'excursió.

Ibi és un poble industrial de la comarca de l'Alcoià de 22000 habitants situat a 816 metres sobre el nivell del mar. El poble està situat en una ampla vall conreada entre la serra del Carrascat de la Font Roja al nord i la serra de la Carrasqueta al sud.

La ruta proposada és una travessia seguint les petjades dels antics nevaters que pujaven a la serra a recollir la neu i guardar-la en les caves per a utilitzar-la entre altres usos a la fabricació de gelats a l'estiu. Visitarem tres pous de neu o caves com s'anomenen per aquestes contrades. La primera cava anomenada del Canyo està situada a 1235 m d'altura, té 10 m de fondària, 9 m de diàmetre i una capacitat de 770 m<sup>3</sup> i conserva una coberta de teules. Després visitarem la cava

### VALORACIÓ RUTA d'1 a 5

	Medi	2/5
	Itinerari	2/5
	Desplaçament	3/5
	Esforç	3/5

