

NAIXEMENT DEL RIU PITARQUE

FITXA TÈCNICA

DATA EXCURSIÓ:

Dissabte 17 i Diumenge 18 de Maig 2008

HORA D'EIXIDA:

18 h. del dissabte
Mercat l'Elia

TRANSPORT:

Cotxes particulars, aprox. 10 €

ALLOTJAMENT:

Fondes en Villarlengo 16 € dormir, desdijuni aprox. 3 €, places limitades.

DIFICULTAT: ***

Sendes, i camins.

DESNIVELL:

Pujada 1000 i baixada 700 metres.

DURACIÓ i DISTÀNCIA:

8 hores aprox. 20 km.

TERRENY, VEGETACIÓ i FAUNA:

Terreny calcàric càrstic, amb barrancs encaixonats i crestes de pedra.

Pinars, carrasques, savina rèptil, boix i boscos de ribera a vora riu.

Cabres i llebres, àguila reial, falcons i voltors, i llúdrics al riu.

COL·LABORADORS:

Dani i Carles

DISSENY I PUBLICACIÓ:

Àngel Fernández

CARTOGRAFIA:

GR-8

EQUIP NECESSARI:

Mobilla, capell, protector solar, cantimplora, botes de muntanya, roba d'abric, sopar del dissabte, desdijuni, esmorzar, menjar i berenar del diumenge.

Opcional: sopar del dissabte i desdijuni del diumenge en FONDA VILLARLUENGO

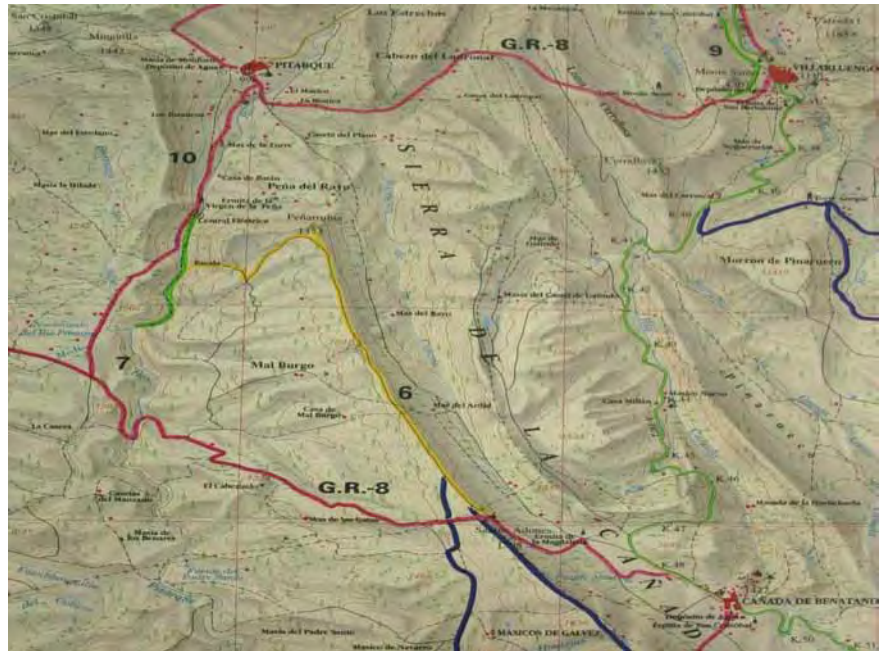
IMPORTANT:

Es aconsella portar sempre una xicoteta farmaciola individual, barretes energètiques, fruits secs o xocolata.

SI ESTEU INTERESSATS APUNTEU-VOS

Iniciarem la ruta en el poble de "Villarlengo", concretament a la plaça del llavador, creuem la carretera i entrem de seguida en la senda del GR.8, que comença pujant cap al depòsit d'aigua del poble, i tot seguit per un tram molt poc definit, fins arribar al Mas de la "Torre de Montesanto", amb la seua torre d'origen templari, hui en dia reconvertida en hotel rural.

A partir d'ací descendirem lleugerament per a prendre a l'esquerra una senda en prou mal estat que ascendeix en diagonal fins a la lloma "Cerrallosa", i des d'ella canviarem de vall. Baixant ara al fons de la vall, prendrem a la dreta un curt tram de la pista, que creuarem i per un desviació a l'esquerra, prendrem una altra senda en ascens fins a l'alt de la lloma del "Cabezo del Ladronar", tossal des del qual començarem un suau descens cap a "Pitarque". La baixada fins al poble, inicialment es de una pendent, encara que difícil en trams pels mossos que les baixades d'aigua li han minjat al camí. Segons ens



ascostem al poble se acentua el pendent i s'aprofundixen els xaragalls produïts per l'aigua, fent desaparèixer pràcticament el camí.

Arribarem a la "Masia de la Bonica" i travessarem un barranquet, passant junt a un antic molí, per a continuació creuar per un pont el riu "Pitarque", fins arribar a un abeurador situat en les proximitats del poble, lloc on podem aturar-se per esmorzar.


En deixar el poble, prendrem el camí que porta cap al naixement del riu, senda que ascendeix el seu curs, amb més pujades que baixades, recentment protegida amb baranes en trams i ara podats els seus arbustos que no fa molt quasi cegaven el pas, passarem junt amb l'ermita de la Mare de Déu de la Penya i també per diverses torrenteres que en època de pluges omplien de frescor i remor de cascades el tram final del camí, fins a arribar al fons del canó, on ja l'aigua es fa la total protagonista.

Creuarem un pont per accedir al marge, vorejant-lo davall una paret de pedra, de la que baixa, quan el riu està cabalós, com un canó d'aigua dins d'una campana de pedra, travessant per pedres i segons el cabal del riu passarem avant, fins una plataforma a la que es puja per una curta escala vertical i que accedix a un


altra de les surgències d'aigua.

El riu realment, prové de les muntanyes pròximes a "Fortanete" i "Valdelinares", però és absorbit i baixa pràcticament subterrani fins a reaparèixer magníficament a "Pitarque", on realment discorre com a tal, amb un abundant cabal. Retrocedirem pel mateix camí fins a mig camí a "Pitarque", per a reprendre el sender GR-8, que puja serpentejant i amb prou pendent fins aconseguir la part alta del tall que conforma la depressió fluvial, altiplà pel qual continuarem avançant, fins arribar a baixar cap al barranc de l'aigua, tancat amb parets molt verticals, i que el camí voreja per la dreta. En deixar el barranc, passarem pel paratge "El Cabezuolo" i pujant per una pineda, arribarem a una pista, que encara en ascensió, ens portarà al "Peirón de los Santos Adones", des del qual ja tot el camí és baixada, primer més pronunciada i rocosa, per a transformar-se finalment en una pista. Tenint ja sempre a l'abast la meta del poble, passarem per una font junt a dos grans xops, poc després arribarem a la carretera, ja molt a prop de "La Cañada de Betananduz", fi de la ruta.

GRAU DE DIFICULTAT:

 PASEJADA: bon camí, meysn de 3 hores.

 EXCURSIÓ MITJANA: senda, desnivell mitjà, 4/5 hores

 EXCURSIÓ FORTA: grans desnivells, senda o camp a través més de 5/6 hores.

 ALTA MUNTANYA:

PERFIL DEL SENDER



1-Villarlengo	4-Nixement riu	7-Santos Adones
2-Lloma Cerrallosa	5-Barranc de l'Aigua	8-Font Abad
3-Pitarque	6-El Cabezuolo	9-Cañada Betananduz