

EL ESTRET DE LES CABRES

Des del Puente Grande a Aras de los Olmos

FITXA TÈCNICA

DATA EXCURSIÓ:
21 Octubre 2007

HORA D'EIXIDA:
8'30 del matí
Mercat l'Eliana

TRANSPORT:
Autobús

DIFICULTAT: **
Pistes sendes, camp a través, barrancs.

DESNIVELL:
De pujada i baixada 700 m.

DURACIÓ i DISTÀNCIA:
5/6 h. aproximadament.

TERRENY i VEGETACIÓ:
Terrenys calcaris, pinedes.

COLLABORADOR:
Jordi Alvir

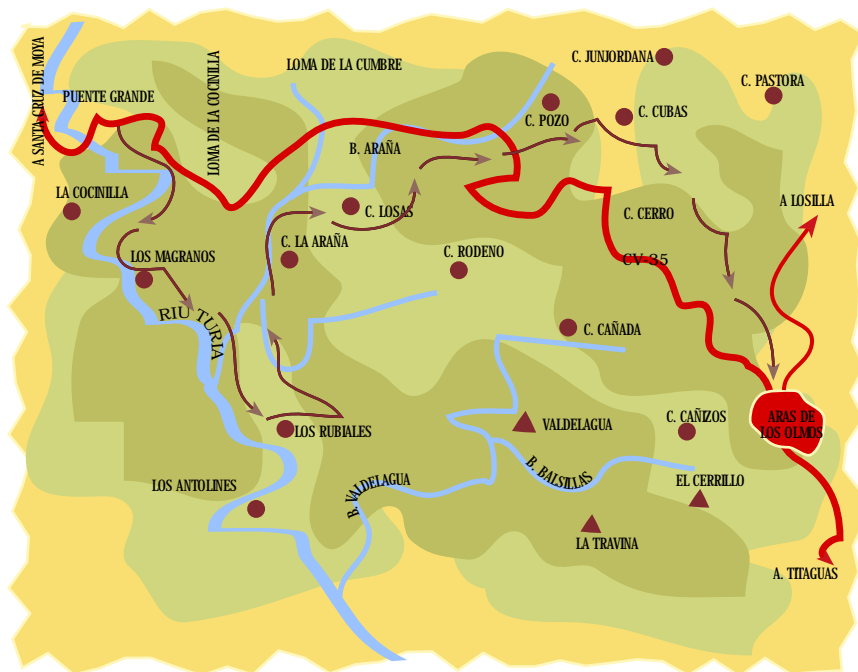
CARTOGRAFIA: 637-II Santa Cruz de Moya,
638-I Aras de Alpuente.

BIBLIOGRAFIA: PR.323, SL.62

DISSENY I PUBLICACIÓ: Àngel Fernández

EQUIP NECESSARI:
Moxilla, capell, protector solar, cantimplora,
botes de muntanya, impermeable, quiviures.

IMPORTANT:
Es aconsellable portar sempre una xicoteta
farmaciola individual, barretes energètiques, fruits
secs o xocolate.



Antolines.

La ruta abandona la ribera del riu Túria en la següent cruïlla, on segueix una vella pista abandonada a l'esquerra que munta cap a gregal al refugi de los Rubiales. Los Rubiales és una antiga masia voltada de camps on hi ha un refugi i font, des d'aquest paratges seguirem al nord creuant la pista principal i vora d'un dipòsit seguirem una senda vora una séquia ombrívola que discorre per sobre del barranc de la Araña. Aquest corriol porta al refugi i paratge de l'Araña on ragen diversos ullals entre els infranquejables esbarzers.


Des de l'Araña una bona senda munta en continues voltes i revoltes el llom boscos

i el puntal que dona pas al Losar. Vora la runes del corral del Losar seguiren entre camps i velles savines cap a tramuntana fins la carretera d'Ademús, la creuren i per la font del Pozo abastarem el vell camí tragner de Santa Cruz de Moya. Hem de seguir el traçat d'aquest vell camí en direcció est i un cop guanyat el Cerro, creuar l'ampla partida del Campo de Aras per abastar la població que sotgem al fons. Entrarem en el Poble d'Aras pel camí de la Santa abastant la plaça del Olmo on uns anys enrera hi havia un impressionant om centenari.


Iniciem la Ruta des del Puente Grande sobre l'espectacular gorja del riu Túria, en la ratlla de Castilla. Des de la carretera d'Ademús agafarem una rosta senda que davalla l'abrupta vessant fins al refugi de la Cocinilla situat ran de les aigües del riu Túria.

Des d'aquest isolat refugi seguirem la pista en direcció sud aigües avall resseguint l'estret de les Cabres fins al refugi de los Magranos. Poc després deixem a l'esquerra la pista de los Rubiales i de l'Araña i seguim vora la ribera del riu fins al refugi i casa de los

GRAU DE DIFICULTAT:

 PASEJADA: bon camí, meyns de 3 hores.

 EXCURSIÓ MITJANA: senda, desnivell mitjà, 4/5 hores

 EXCURSIÓ FORTA: grans desnivells, senda o camp a través més de 5/6 hores.

 ALTA MUNTANYA:

