

LA SERRA MARTÉS

FITXA TÈCNICA

DATA EXCURSIÓ:
20 de Maig 2007

HORA D'EIXIDA
8'30 del matí

DIFICULTAT: **
Sendes, camins, terreny abrupte.

DESNIVELL:
De pujada i baixada 1200m.

DURACIÓ:
4/5 h. aproximadament.

TERRENY i VEGETACIÓ:
Serres calcàries, pinedes i matolls socarrats.

COL-LABORADOR:
Jordi Alvir.

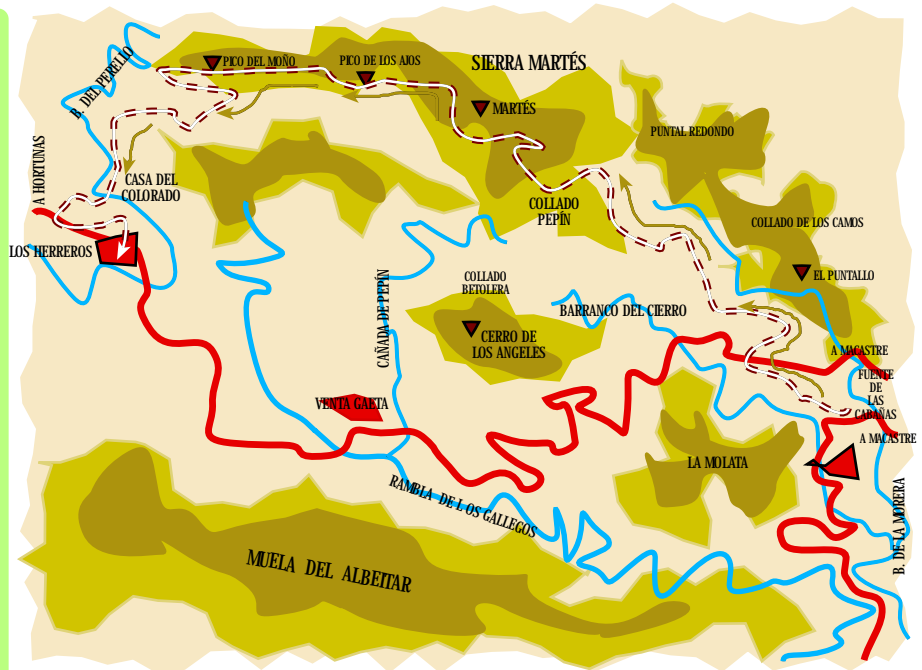
DISSENY I PUBLICACIÓ:
Àngel Fernández

CARTOGRAFIA:
El Oro 745-II.

BIBLIOGRAFIA:
PR-249. Turisme rural en Cortes de Pallás,
J. Hermosilla.

EQUIP NECESSARI:
Motxilla, capell, cantimplora, botes de
muntanya, protector solar, impermeable,
roba lleugera, quiviures, no hi ha cap font
en tota la ruta.

NOTA IMPORTANT:
Es aconsellable portar sempre una xicoteta
farmaciola individual, barretes energètiques,
fruits secs o xocolate.




a l'esquerra cap a ponent en direcció a Venta Gaeta uns 400 metres i en una cruïlla cal agafar a la dreta una pista. El camí amb diversos revolts guanya el coll de Pepín, ací abandonem el bon camí per resseguir un corriol en direcció nord que s'enfila pel vessant de la serra, gira a gregal primer i mestral després per a guanyar la carena de la serra. Sols hi resta seguir la corda de la serra per abastar el vèrtex geodèsic de Martés, màxima altura de la serra. De dalt estant sotgem a tramuntana l'embassament de Forata i la vall del Magre i a migjorn les gorges del Xúquer i la mola del Caroig. La ruta segueix cap a ponent pel caire de la serra fins al pic de los Ajos, important jaciment arqueològic d'època ibèrica. Ara cal desenfilarse una estona pel vessant septentrional de la


serra i abastar una pista per a remuntar la cresta del pic del Noño, coronat per una casa forestal, bona talaia sobre els llogarets de Los Herreros, Las Viñuelas o Castilblanques. Ara cal davallar pel vessant de ponent al coll del Rodeno on connectem per una estona amb les petjades del GR.7, per a seguir després una pista a la dreta que davalla en direcció a llebeig. Més endavant s'abandona la pista per agafar a l'esquerra un corriol que davalla a migdia en forta costera a la propera aldea de Los Herreros. Vora la casa del Colorado es creua el barranc de Perelló arribant a les cases d'aquest menut llogaret del terme de Cortes de Pallás.

La serra Martés és una alineació muntanyosa del Sistema Ibèric de direcció W-E que abasta els 1086 metres d'alçària. Presideix els congosts del Xúquer a cavall de la foia de Bunyol i la vall de Cofrents, tot separant les valls del riu Magre al nord i el Xúquer al sud. Iniciem la ruta en la font de las Cabañas situada vora la carretera de Cortes a 500 metres del llogaret de El Oro. La senda s'enfila per la fragositat rocallosa del barranc de la font de las Cabañas, el creua i munta un puntal rocós sobre un cingle. La ruta segueix pel marge dret del barranc i després cap a ponent arriba a la carretera CV.425. Següim

GRAU DE DIFICULTAT:

 PASEJADA: bon camí, meyns de 3 hores.

 EXCURSIÓ MITJANA: senda, desnivell mitjà, 4/5 hores

 EXCURSIÓ FORTA: grans desnivells, senda o camp a través més de 5/6 hores.

 ALTA MUNTANYA:

