

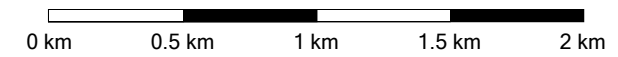
470 EL MATARRANYA

Reserva Nacional de Los Puertos de Tortosa Y Bec



EL PARRISSAL

Topo España V.3.0
Centro Nacional de Información Geográfica
LIC_1102, Electronica Trepal ID 1102



470-2 EL PARRISSAL



Gráfico



Estadísticas

Resumen

Puntos: 1202 Distancia: 14.8 km Área: 4.0 kilómetros cuadrados

Hora

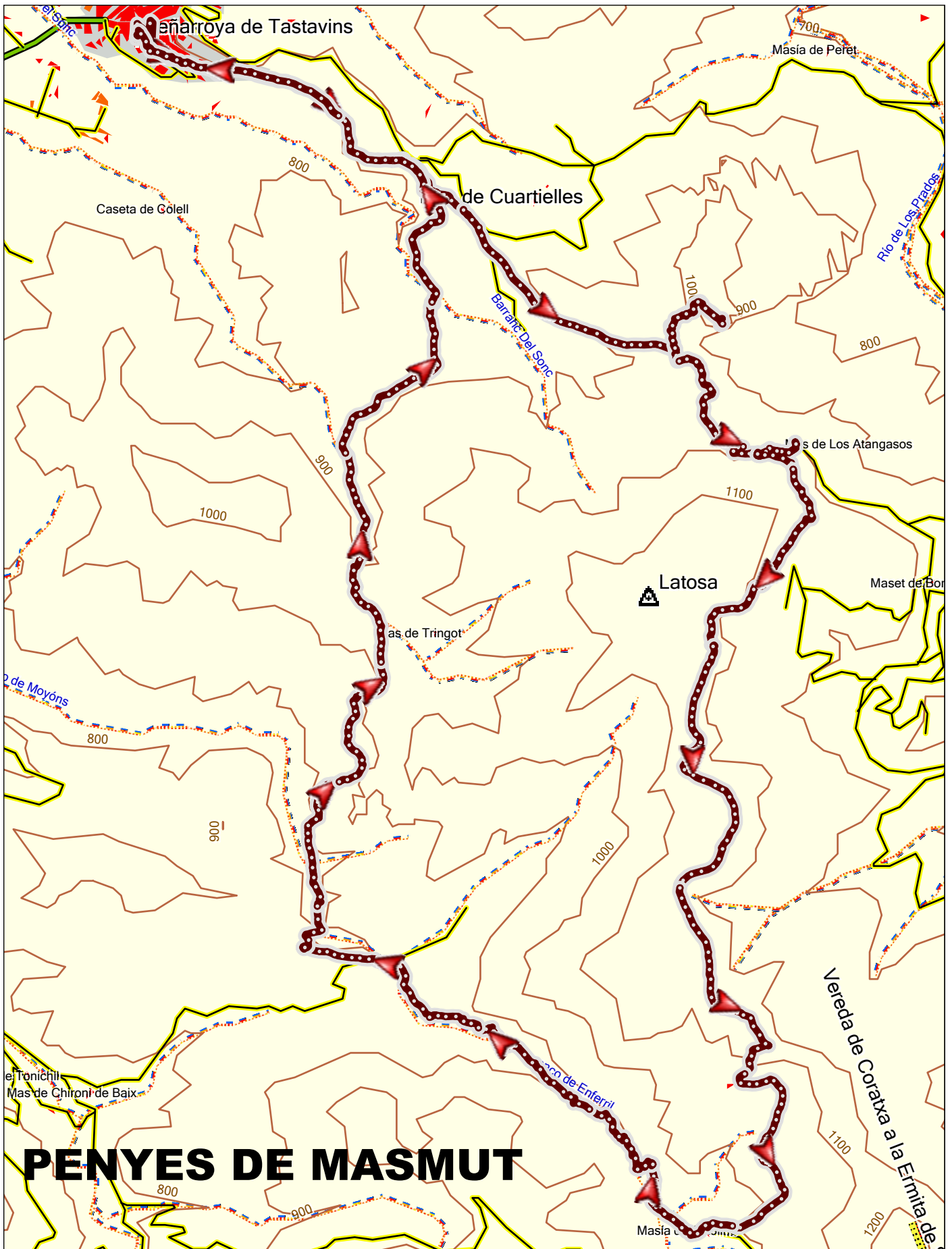
Tiempo transcurrido: 6:39:40 Tiempo en movimiento: 6:39:00 Tiempo detenido: 0:00:40

Velocidad

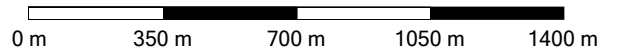
Media: 2.2 km/h Promedio movimiento: 2.2 km/h Mínimo: 0.2 km/h Máximo: 9 km/h

Altura

Mínimo: 655 m Máximo: 1244 m Ascenso: 1326 m Descenso: 1324 m Pendiente: 0.0 %



Topo España V.3.0
 Centro Nacional de Información Geográfica
 LIC_1102, Electronica Trepal ID 1102



470-2 EL PARRISSAL



Gráfico



Estadísticas

Resumen

Puntos: 2273 Distancia: 17.6 km Área: 4.2 kilómetros cuadrados

Hora

Tiempo transcurrido: 8:08:21 Tiempo en movimiento: 5:23:18 Tiempo detenido: 2:45:03

Velocidad

Media: 2.2 km/h Promedio movimiento: 3.3 km/h Mínimo: 0.0 km/h Máximo: 33 km/h

Altura

Mínimo: 741 m Máximo: 1142 m Ascenso: 782 m Descenso: 852 m Pendiente: -0.4 %