



CLUB DE MUNTANYA L'ELIANA

386

DESCOBRIM EL PAIS

EL PIC DE L'AGUILA DE NIT

SERRA CALDERONA
CAMP DEL TURIA

FITXA TÈCNICA

DATA EXCURSIÓ
28 de juny de 2014

TRANSPORT
Cotxes o autobús

HORA D'EIXIDA
19 h vesprada. Mercat de l'Eliana

DIFICULTAT **
Sendes, camins i barrancs

DESNIVELL
de pujada 700 m i de baixada 600 m.

DURACIÓ
4 hores aproximadament

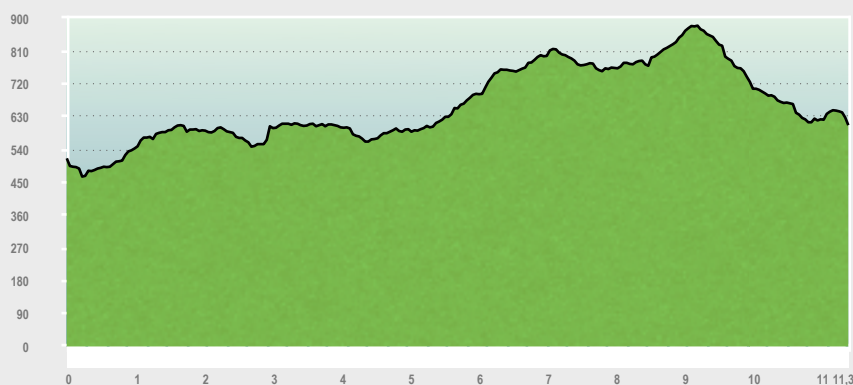
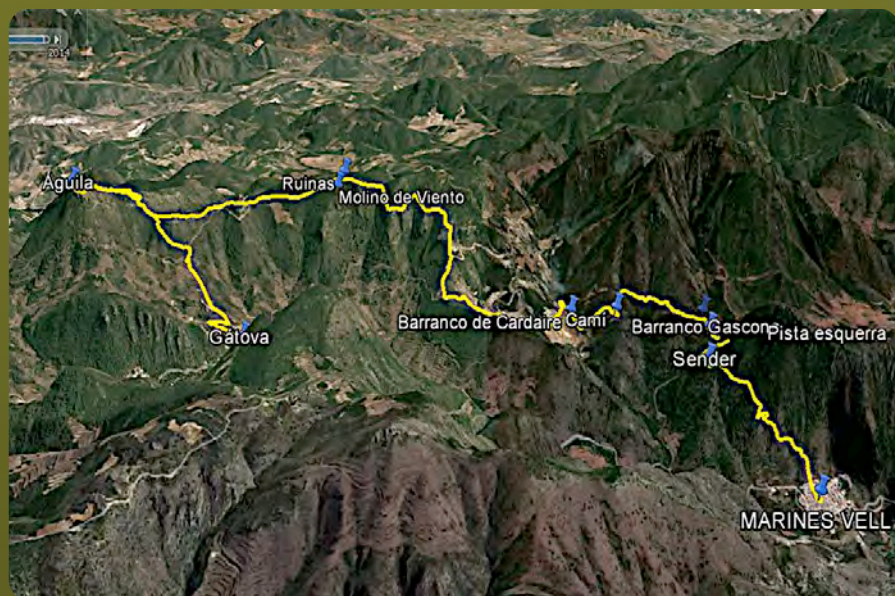
TERRENY I VEGETACIÓ
Gresos, pinar i matoll.

COL LABORADOR
Amalio i JL Agulló

DISSENY I PUBLICACIÓ
Club Muntanya l'Eliana

CARTOGRAFIA
668 Sagunt

EQUIP NECESSARI
Motxilla, capell, cantimplora, botes de muntanya, roba adequada, queviures, protector solar. Roba de bany i sandalies d'aigua. **FRONTAL O LLINTERNA**



	Duració.	4 h		Medi. Severitat del medi natural.	2
	Desnivell de pujada.	700 m		Itinerari. Orientació a l'itinerari	2
	Desnivell de baixada.	600 m		Desplaçament. Dificultat al desplaçament.	3
	Distància horitzontal.	11,3 km		Esforç. Quantitat d'esforç.	2
	Tipus de recorregut	travessia			
	Pendent de neu possible	-		Escalada	-
	Pendent de neu molt probable	-		Ràpel	-



NIT DE FOSCOR AL COR DE LA CALDERONA - EL PIC DE L'ÀGUILA

LA SERRA CALDERONA

La denominació no ha estat clara. Els escriptors que l'han tractat, han variat el topònim al llarg del temps. El botànic Cavanilles va ser el primer que el descriurà i el tractarà com a Muntanyes de Portaceli. Després, els excursionistes, ja en el segle XX, seguint el criteri d'unificació i de recerca de solucions, han divulgat el nom de Calderona, que correspon al sector més meridional, on existia un coll i un barranc amb aquest nom. Possiblement, la difusió de la dita popular "a robar a la Calderona"* tinga molt a veure amb el nom definitiu d'ara. *[primer, durant el segle XVII, amb els moriscos, i després, en el XVIII, que va ser niu de roders i bandolers]. La serra presenta un desordenat conjunt de muntanyes i moles, trencades per barrancs, valls i colls, que han mantingut un paisatge esquerp, ple d'amagatalls, coves i avencs..., cosa que va facilitar que fos usada de refugi pels bandolers.

MARINES

El terme municipal s'enclava al bell cor de la Calderona, a la vall d'Olocau. La seua orografia és prou esquerra si bé no hi ha altures importants, quant a la hidrografia està solcat pels barrancs de Carraixet i Pedralbilla; hi ha nombroses fonts, la més popular de les quals és la del Rincón, amb propietats mineromedicinales. Limita amb els muni-

cipis de Lliria, Olocau, Gàtova i Altura (a la comarca de l'Alt Palància).


LA NOSTRA RUTA



1% visible

Vine a gaudir amb nosaltres d'un passeig nocturn per la Serra Calderona en una nit fosca, quasi lluna nova, on les ombres es mesclen amb la imaginació i els estels parpellegen sobre nosaltres.

Eixirem de Marines amb una trajectòria, fent zigues-zagues, però amb un objectiu el Pic de l'Àguila que sempre ens quedarà al nord, com l'estrela polar. Allí soparem en la més absoluta foscor, per a després descendir tranquil·lament fins a Gàtova, fi del nostre recorregut.



Revisió i correcció del text Lluís Ferrer i Crespo



CLUB DE
MUNTANYA
DE L'ELIANA

INFORMACIÓ I RESERVA:
T. 660 06 17 81
cml@eliana@gmail.com
www.eliana.es/clubmuntanya

Alcalde Enrique Darfés 14
46183 L'Eliana
CIF G96249586

