

FITXA TÈCNICA

DATA EXCURSIÓ:

15 de Maig 2011

HORA D'EIXIDA:

8 del matí,
Mercat l'Eliana

TRANSPORT

Autobus.

DIFICULTAT: ***

Camins, sendes

DESNIVELL:

de pujada 847 i de baixada 865 m.

DURACIÓ i DISTÀNCIA:

6/7 hores, aproximadament 20.8 km..

TERRENY i VEGETACIÓ:

Calcàries, pinedes, romers, aromatics i matolls.

COL·LABORADOR:

Daniel Cavo

DISSENY I PUBLICACIÓ:

Àngel Fernández

EQUIP NECESSARI:

Motxila, capell, cantimplora, botes de muntanya, impermeable, roba apropiada, viuiures, protector solar.

NOTA IMPORTANTE:

Es aconsellable portar sempre un xicoteta farmaciola individual, barretes energètiques, fruits secs o xocolate.

Comencem la marxa en el Refugi de la Talaeta, creuem la carretera i seguim els senyals del PRCV 52. Després de creuar el barranc i quan portem recorreguts uns

350 m trobem un pal del PR que ens indica a l'Alt dels Tres Pinets, ací comença una bonica senda que ens va elevat i que en un tram de 2 km ascendim aproximadament 300 m. 2,6 km. Alt dels Tres Pinets part més alta del recorregut 1012 m.



2,8 Torre del Refugi del Blanquinal- Quan arribem a esta ens pareix eixida d'un còmic d'Axterix, la Torre, la taula i els bancs són desproporcionats, el refugi ja no existix encara que podeu trobar una foto en la pàgina del PR 52 de la CMA. Des d'ací i després d'esmorzar, ens desviarem per la pista que ix a l'esquerra per a prendre de seguida en l'encreuament a la dreta. 3,4 km Alt Ascensió. Seguim la pista fins a la Casa dels Caçadors.





3,9 Km. Casa dels Caçadors, ací la pista es convertix en senda (senda del Toll Vell) sempre en direcció NE fins a la Lloma del Francés on ens desviem en direcció NW per a arribar al refugi de Castelló. 6,4 km. Refugi de Castelló. Prenem direcció N, para amb una lleugera pujada arribar al coll de Fenassossa, més o menys a altura del línia elèctrica. A poc a poc la senda torna a prendre direcció NE i en paral·lel al barranc acostar-nos a la Casa dels Enginyers.

9,1 km. Casa dels Enginyers. Estem al costat de la Font dels Gamellons punt previst per a la dinar. Ara tornem a la casa dels enginyers para des d'allí seguir la Senda dels Enginyers que ens conduirà a la Cava del Grifo (12,8 km.) i posteriorment a la Font de la Dueña (14,1 Km.) i des d'esta, per la senda de la Mollonera arribar al

16,7 Km. Refugi de Rita i prenent la pista en direcció E que després va girant en direcció S eixim al Pla de Rita on trobem pals del PR 52.2 (17,6 km) indicant la Senda del Madroñar. Per esta i sempre en direcció S- SO arribem al

18 Km Pou del Madroñar i posteriorment 19,5 Km al Pou de la Neu, ja seguim pel PR 52.2 per a acabar en 20,8 Pal d'inici ja pròxim al Refugi de la Talaeta

VALORACIÓ RUTA d'1 a 5

	Medi	2/5
	Itinerari	2/5
	Desplaçament	3/5
	Esforç	3/5

