

FITXA TÈCNICA

DATA EXCURSIÓ:
3 de Abril 2011

HORA D'EIXIDA:
8 del matí
Mercat l'Eliana

TRANSPORT:
Cotxes particulars.

DIFICULTAT: ***
Sendes, costeres, camins.

DESNIVELL:
Pujada i baixada 1200 metres.

DURACIÓ i DISTÀNCIA:
5/6h. aproximadament.

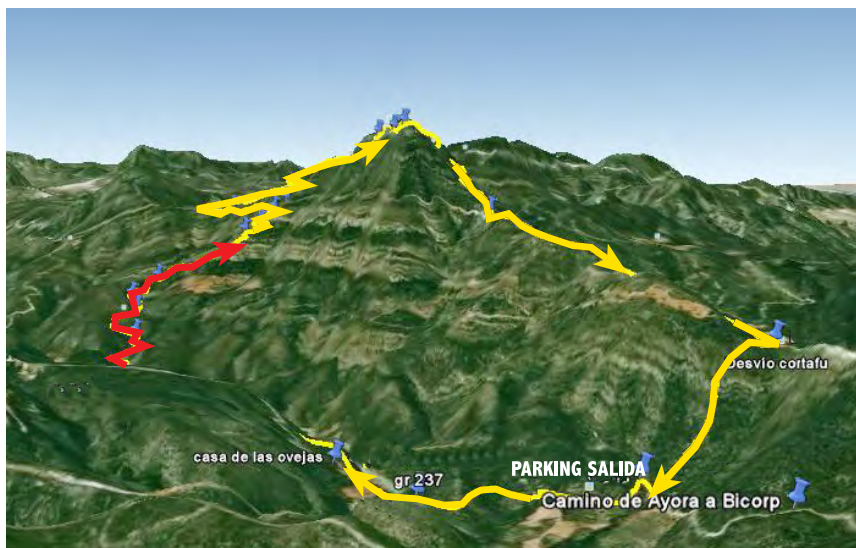
TERRENY I VEGETACIÓ:
Moles i singleres calcàries, barrancs, pinedes i argelagues.

COL·LABORADOR
José Luis Ascaso

DISSENY I PUBLICACIÓ:
Àngel Fernández

EQUIP NECESSARI:
Motxilla, capell, protector solar, cantimplora, botes de muntanya, impermeable, roba apropiada, queviures.

IMPORTANT:
Es aconsellable portar sempre una xicoteta farmaciola individual, barretes energètiques, fruits secs o xocolata.



En el Km 8 després d'un fort repetjó per a eixir del barranc ens guiem per les emprentes quasi perdudes d'una antiga senda direcció NE-N per a connectar amb la pista que de nou cap a l'oest ens porta a connectar de nou amb el GR. Des de la connexió a la pista fins al Km 13 caminarem sempre per camí, on una altra xicoteta enfilada ens evitarà recórrer un altre quilòmetre de pista i en uns 500 metres més aconseguirem el Pic del Caroig, emblemàtic vèrtex geodèsic que li dona nom a tot el massís que s'estén des de la comarca de la Costera fins al Mola de Corts i el Valle d'Ayora.

Una vegada disfrutades les tremendes vistes que ens proporciona l'altura del Pic (1126 m d'altitud) començarem el descens pels senyals de PR que transcorren per camí en una bona part del recorregut (uns 5 Km) fins al barranc de Mirasol on girarem a la dreta per a baixar a la Casa del Portillo inici del recorregut.

El pic Caroig és una muntanya de 1.126 metres esta situada en el massís que rep el mateix nom (Massís del Caroig), situat entre les comarques de "la vall d'Ayora-Cofrentes" i la "Canal de Navarrés" i pertanyent al terme municipal de "Teresa de





Cofrents", confrontant amb el terme municipal de Bicorp. En la seua part més alta hi ha un lloc de vigilància d'incendis, des del qual es pot contemplar gran part de les comarques de València, veient-se en els dies més clars el mar, la ciutat de Cullera. En les faldes d'este massís creixen xicotets rierols com "El Riu Fraile" o la famosa, entre els pobletans de Teresa, «L'Argongeña».

Tota la geografia està esquitada de barrancs, coves i clavills de gran profunditat, com les que es troben en la zona de "les quebrades".

La zona del Massís del Caroig posseïx multitud de paratges naturals i pintorescos. Un lloc destacat en l'entorn, on té l'aigua, en totes les seues formes possibles, un principal protagonisme. És un lloc privilegiat perquè la seua orografia fa possible que habiten gran quantitat d'espècies de la flora i fauna mediterrània. Es pot visitar llocs com els accessos al Pic Caroig, l'Albufera d'Anna, la Serra d'Enguera, la "Cabrentà" a Estubeny, la Reserva Nacional de la Mola de Corts, els rius Xúquer i Fraile, el "Bosquet" de Moixent, els embassaments de Tous, Escalona i Taronger, l'assut d'Antella, l'avenc de l'Albelló a Vallada, el Salt de Xella i tants i tants llocs que podras anar descobrint

Comencem la ruta en la Casa del Portillo, situada en el camí d'Ayora a Bicorp, seguint la pista en direcció sud fins a trobar els senyals del GR 237 Massís del Caroig. Seguim este, fins a arribar a uns sembrats i una casa habitualment amb bestiar oví, on ens separem del Gr prenent el camí amb direcció oest que transcorre paral·lel a la Rambla de la Molinera, quan portem recorreguts 2 Km aproximadament; caminem altres 2 Km pel camí de la Rambla de la Molinera i ho abandonem per a abordar el Barranco del Roure que ens porta en direcció Oest durant 3,7 Km. Passant per la Font del Roure, on podem disfrutar del monumental arbre que li dona el nom. El barranc és bonic i salvatge, en el que hauré d'utilitzar en algun punt les mans.





VALORACIÓ RUTA d'1 a 5

	Medi	2/5
	Itinerari	3/5
	Desplaçament	3/5
	Esforç	3/5



M.I.D.E. (Método de Información De Excursiones)

M.I.D.E. Es un sistema de comunicación entre excursionistas para valorar y expresar las exigencias técnicas y físicas de los recorridos. Su objetivo es unificar las apreciaciones sobre la dificultad de las excursiones para permitir a cada practicante una mejor elección. El M.I.D.E. valora de 1 a 5 puntos (de menos a más) los siguientes aspectos de dificultad.

	MEDIO: Severidad del medio natural	<ol style="list-style-type: none">1 El medio no está exento de riesgos2 Hay más de un factor de riesgo3 Hay varios factores de riesgo4 Hay bastantes factores de riesgo5 Hay muchos factores de riesgo	
	ITINERARIO: Orientación en el itinerario	<ol style="list-style-type: none">1 Caminos y cruces bien definidos2 Sendas o señalizaciones que indica continuidad3 Exige la identificación precisa de accidentes geográficos y de puntos cardinales4 Exige navegación fuera de traza5 La navegación es interrumpida por obstáculos que hay que bordear	
	DESPLAZAMIENTO: Dificultad en el desplazamiento	<ol style="list-style-type: none">1 Marcha por superficie lisa2 Marcha por caminos de herradura3 Marcha por sendas escalonadas o terrenos irregulares4 Es preciso el uso de manos o saltos para mantener el equilibrio5 Requiere el uso de las manos para la progresión	
	ESFUERZO: Cantidad de esfuerzo necesario	<ol style="list-style-type: none">1 Hasta 1 h. de marcha efectiva2 Más de 1 h. y hasta 3 h. (2+1) de marcha efectiva3 Más de 3 h. y hasta 6 h. (3+2+1) de marcha efectiva4 Más de 6 h. y hasta 10 h. (4+3+2+1) de marcha efectiva5 Más de 10 h. de marcha efectiva	Calculado según criterios M.I.D.E. para un excursionista medio poco cargado



LES TEUES ESCOMBRARIES, I A PODER SER LA QUE TROBES, DEPOSITA-LA A LA POBLACIÓ MÉS PROPERA

INFORMACIÓ I RESERVA: TELÈFON 660 06 17 81 - CLUBMUNTANYALELIANA@HOTMAIL.COM

TROBAREU MÉS INFORMACIÓ EN LA NOSTRA PÀGINA WEB:

www.lieliana.es /clubmuntanya