

MURO-AGRES PER LES CAVES DE MARIOLA

FITXA TÈCNICA

DATA EXCURSIÓ:
13 de Març 2011

HORA D'EIXIDA:
8 del matí
Mercat l'Eliana

TRANSPORT:
Autobús

DIFICULTAT: **/**
Sendes, costeres, camins pedregosos.

DESNIVELL:
Pujada i baixada 1500 metres.

DURACIÓ i DISTÀNCIA:
5/6h. aproximadament.

TERRENY I VEGETACIÓ:
Moles i singleres calcàries, barrancs, en aigua pinedes i argelagues.

COL-LABORADOR
Jordi Alvir.

DISSENY I PUBLICACIÓ:
Àngel Fernández

CARTOGRAFIA:
820 Ontinyent, 821 Alcoi.

BIBLIOGRAFIA:
Muntanyes Valencianes V. R. Cebrián
PR 56, PR 27.

EQUIP NECESSARI:
Motxilla, capell protector solar, cantimplora, botes de muntanya, impermeable, roba apropiada, queviures.

IMPORTANT:
Es aconsellable portar sempre una xicoteta farmaciola individual, barretes energètiques, fruits secs o xocolate.







que un cop passada la via del ferrocarril d'Alcoi ens aboca al barranc de la Quebrantada. La ruta passa per la font de la Quebrantada i molt costeruda guanya la font del Racó Llobet. Dalt hi ha la masia del Racó Llobet i a 50 metres raja la font de Sant Vicent. Des d'aquest paratge una senda munta al coll de la serra per on discorre el GR.7. Un corriol al NE permet pujar al cim del Teix o Comptador contemplant a migjorn la tossa pelada del Montcabrer. Ara la ruta discorre pel fil de la serra en direcció W-SW tot visitant les diferents caves de la serra: cava de l'Habitació i del Teix primer i després la cava Arquejada o Gran. Des d'aquest punt seguim per una pista cap a ponent buscant

la cava del Buitre i més endavant la caveta del Portell en la cinglera de la Serra. Els nostres passos seguiran per la carena de la serra cercant la cava més espectacular i millor conservada, la cava de Don Miguel.

Des d'aquest dipòsit de neu baixarem en direcció a gregal per una senda que en diagonal creua l'aspre vessant de la serra. Aquest enllaça amb una pista que següent baixant per una pineda fins a connectar amb un camí que en direcció a llevant ens portarà a les portes del convent d'Agres situat en la part alta de la població. sols hi restarà davallar els costeruts carrers per acabar la ruta en la fonda Mariola on ens recollirà l'Autobús.

El motiu de visitar de nou la serra de Mariola és fer una nova ruta des del Poble de Muro al d'Agres pel costerut barranc de la Quebrantada. La ruta ens permetrà visitar cinc o sis dels dipòsits de neu de la serra, les conegudes caves que durant segles abastiren de gel un grapat nombrós de ciutats i viles des de Xàtiva fins Alacant. La ruta inicia ran de la nacional 340 pel camí del camp de tenis

VALORACIÓ RUTA d'1 a 5

	Medi	2/5
	Itinerari	3/5
	Desplaçament	3/5
	Esforç	3/5

