



FONTS DEL MONTCABRER

La màgia oculta d'estes escarpades muntanyes, ix a la llum a través de l'aigua de les seues nombroses fonts

FITXA TÈCNICA

DATA EXCURSIÓ:

Diumenge 13 Decembre 2009

HORA i LLOC D'EIXIDA:

7'45 hores

Mercat l'Eliana

Fins a Cocentaina 120 km.

TRANSPORT:

Autobús

DURACIÓ i DIFICULTAT:

Segons metode **M.I.D.E.**

Duració: 6:45 h. de camí

Medi: 3

Itinerari: 2

Desplaçament: 3

Esforç: 4

LLARGÀRIA i DESNIVELL ACUMULAT:

15 kilòmetres - 950 m. pujada i baixada.

CARTOGRAFIA:

1:50.000

TERRENY I VEGETACIÓ:

Terreny: Calcàries, margues i arenoses de Cretaci.

Pins, carrasques, romaní, farigola, timó, sàlvia de mariola, poliol, fritil·lària, gasó, coixí de monja, còlquics de pirineu, llorer bord, etc..

FAUNA:

Conill, porc senglar, teixidó, fardatxo, voltors, corbs, pit-roig etc..

COL·LABORADOR:

Carles

TEXT:

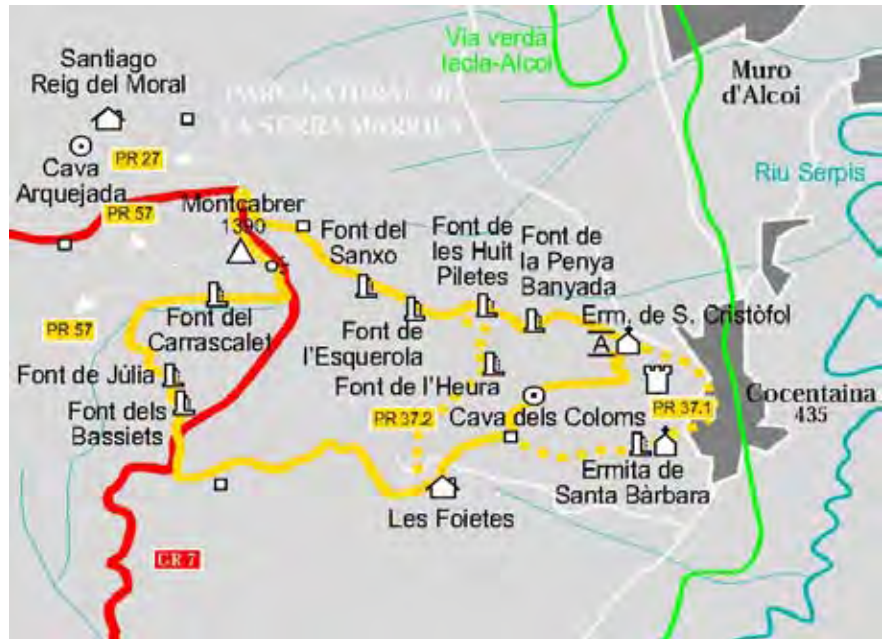
Pepe Fornas

DISSENY i PUBLICACIÓ:

Àngel

EQUIP NECESSARI:

Motxilla, barret, botes de muntanya, queviures, cantimplora, impermeable roba d'abric.






Un poc abans d'arribar al mas de Llopis, passarem per la font del mateix nom, amb el seu abeurador i la bassa redona. La senda passa junt a una bústia de records, i seguint en lleuger ascens arribem a la Font del Pouet, ja a les faldes del Montcabrer. En arribar a l'altiplà, tindrem a la nostra dreta la senda que en quinze minuts, ens deixarà al cim, on la muntanya es tallada en un penya-segat, formant un balcó que mira al nord, mostrant-mos la comarca del Comtat, la Vall d'Agres i al front, la cara sud de la Serra Grossa, amb la cresta del Benicadell a l'abast. Una vegada baixem de nou al pla, la senda s'endinsa per un agrest barranc,

entre grans carrasques, cap al coll de Sabata, encara trobarem mes fonts, la del Carrascalet, la font de Júlia, la font dels Bassiets, passarem pel mas del Talecó de dalt i el refugi de les Foietes. La senda, prou boscosa, passa per un espectacular espadat de roca grisa i roja, on pot ser trobarem algú fent escalada. Seguim endavant, passant per la cava dels Coloms i el Balconet, fins arribar al castell de Cocentaina, on la pujada es opcional, i ja tornem baixant cap a l'Erm. de Sant Cristòfol, fi de la ruta.

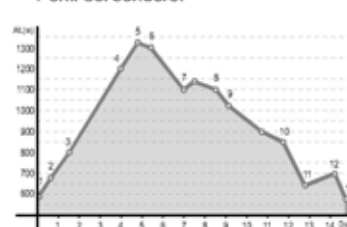
RUTA : sender PR-CV.37

Eixim de Cocentaina, des de l'Erm. de Sant Cristòfol i la font del Xorrador, per una espectacular senda, qu'ascendix entre grans talussos rocosos, i ombrejada pels grans arbres que l'envolten, anem de font en font, en primer lloc ens trobarem amb la font de la Penya Banyada, després la de les Huit Piletas, la de l'Esquerola, i la font de Sanxo.

VALORACIÓ RUTA d'1 a 5

	Medi	3/5
	Itinerari	2/5
	Desplaçament	3/5
	Esforç	4/5

Perfil del sendero:



1. Erm. de Sant Cristòfol y fuente del Xorrador/ enlace PR-V 37.1
2. Fuente de la Penya Banyada
3. Cruce de la variante PR-V 37.2
4. Enlace GR 7 y PR-V 27
5. Pto. del Pouet/ enlace PR-V 57
6. Barranc Carrascalet/ GR 7
7. Enlace PR-V 57
8. Enlace GR 7
9. Coll de Sabata/ enlace GR 7
10. Refugio les Foies/ PR-V 37.2
11. Variante PR-V 37.1
12. Castillo de Cocentaina
13. Erm. de Sant Cristòfol y fuente del Xorrador

SERRA MARIOLA :

Esta alineació muntanyosa d'Alacant té una extensió de 30 Km. i una amplària de 5 Km. S'estén des de Cocentaina fins a Sax, el Montcabrer amb 1.389m és l'altura principal de la serra, vèrtex geodèsic de segon orde, s'alça en el terme de Cocentaina, que també té altres cims com, la Cadolla (1.148 m), Comptador (1.232 m), Mariola (1.158 m), Portin (1.081 m), Xar (1.093 m), Tossal de l'Àguila (959 m), Penya de la Blasoia (1.119 m), Sant Jaume (956m). Els rius Serpis, Vinalopó i Agres banyen la serra, el barranc principal és el del Cinc. El nom d'esta serra li ve de la filla d'un príncep cortesà, Sexto-Mario, del que es deia que era el més ric de la península, la seua riquesa provenia de les mines d'or d'esta serra, metall que mai ha sigut trobat.

En el folklore popular el nom de Mariola es repeteix en moltes cançons, com la que diu " Serra de Mariola, Serra de Mariola, tota a floretes, sí, tota a floretes, no, on van les oronetes a fer fogueretes, sí, a fer fogueretes, no ".

COCENTAINA :

Capital del Comtat, situada al costat del riu Serpis, a una distància de 62 Km, d'Alacant, la seua superfície és de 52,47 km² i la seua altitud és de 434 m, té clima continental, una part antiga de carrers molt estrets, l'església parroquial de Santa Maria és de finals del segle XVII, del castell només queda la torre de l'Homenatge i alguns llenços de muralla, el palau comtal és un edifici de grans proporcions, amb torres quadrades, cal destacar la sala Daurada, el 19 d'abril se celebren les seues festes a la Mare de Déu del Miracle, la vespra té lloc la crema de fogueres, a l'agost se celebren les festes de moros i cristians, i la fira agrícola i del bestiar, que data de l'any 1.346, per privilegi del rei Pere el Cerimoniós. Als seus habitants els diuen Contestàns

RÍU SERPIS :

Este corrent fluvial es forma a Alcoi, amb la unió dels rierols de Polop, Barxell i el barranc del Molinar, passa pel terme municipal de Cocentaina arreglant les aigües de la serra de Mariola, les del riu Farinós i les del riu Agres. Segueix per Villalonga, Potríes, Beniflá, Beniarjó, Real de Gandia i Gandia, terme on aboca les seues aigües al Mediterrani. El seu règim és prou irregular, tenint grans avingudes a la tardor i la primavera. Prop de Reial de Gandia se li afeg el riu Envernissa. Té una llargària de 54 km. i també se li coneix com a riu d'Alcoi.

Hora d'eixida i posta del sol

Eixida a les 8:10, Posta a les 17:41

**Llunes: Creixent el 26 d'Octubre, Plena el 2 de Novembre, Vella el 9,
Nova el 16, Creixent el 24.**

AIXÍ HO DIU EL REFRANYER:

PA DE FORN: Pa de forn i vi de taverna. ni farta ni governa.

PA RECENT: Pa recent, molt a la mà i poc en la dent.

PA DUR: Pa de quinze dies, fam de tres setmanes:

INFORMACIÓ I RESERVA: TELÈFON 660 06 17 81 - clubmuntanyaleliana@hotmail.com

TROBAREU MÉS INFORMACIÓ EN LA NOSTRA PÀGINA WEB:

www.leliana.es/clubmuntanya - cmleliana@gmail.com