

FITXA TÈCNICA

DATA EXCURSIÓ:

Diumenge 27 d'Abril 2008

HORA D'EIXIDA:

8 del matí
Mercat l'Eliana

TRANSPORT:

Cotxes particulars

DIFICULTAT: ***

Sendes, camins, terreny abrupte.

DESNIVELL:

Pujada i baixada 1500 m.

DURACIÓ i DISTÀNCIA:

7/7'30 hores aproximadament, 20 km..

TERRENY I VEGETACIÓ:

Serres calcàries, matolls, pins, i sables

COL·LABORADOR:

Daniel Cabo

DISSENY I PUBLICACIÓ:

Àngel Fernández

CARTOGRAFIA:

613 Calderón (1-3) (1-4) (2-3)

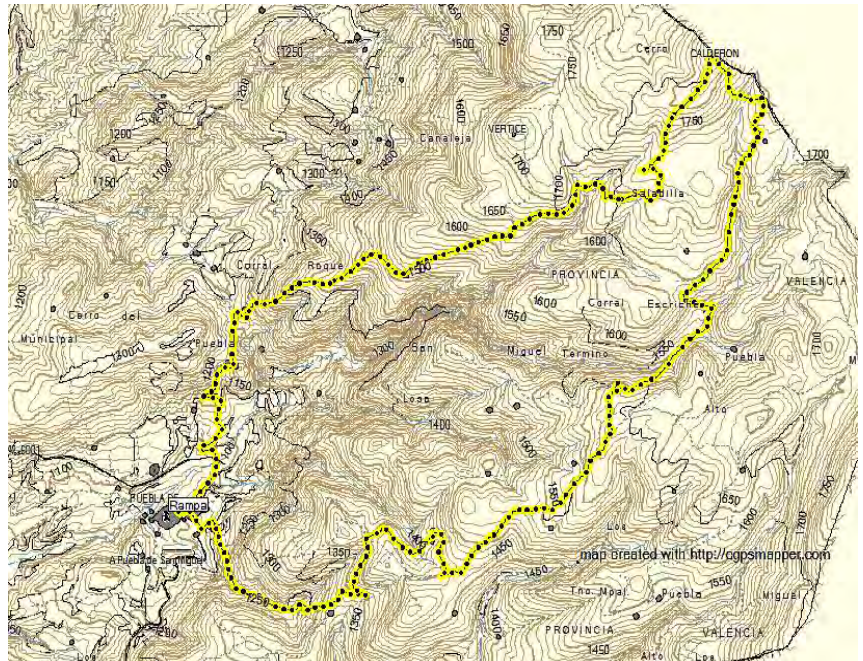
BIBLIOGRAFIA: PR. 131-8.

EQUIP NECESSARI:

Motxilla, capell, protector solar, cantimplora, botes de muntanya, impermeable, roba d'abric, queviures...

IMPORTANT:

Es aconsellable portar sempre una xicoteta farmaciola individual, barretes energètiques, fruits secs o xocolate.




d'aigua avançarem per una senda que discorre al costat del barranc del Doll, més avant està la Font del Jarandal. Poc després deixem la senda i per pista forestal, a la nostra esquerra, passem prop d'un dipòsit d'aigua prefabricat, caminem pel desviament al mirador, avancem fins a trobar a la nostra esquerra el desviament que ens porta davant de "Les Blanques" on contemplarem aquestes savines mil·lenàries. A pocs metres hi ha una font on podem fer provisió d'aigua i refrescar-nos un poc, en la mateixa hi ha un abeurador, després d'avançar uns metres i per senda, en 5 minuts ens porta a la pista, cal desviar-se a l'esquerra, i una altra vegada a l'esquerra, a pocs metres continuem per la dreta i pel barranc, baixant fins al llit ens desviem novament a l'esquerra, a 100 metres fem un altre gir a l'esquerra i per pista forestal, que segons anem avançant es converteix en senda, passem prop d'un altre abeurador i a

continuació el Refugi Collado Bou que es troba en el Collado que du el mateix nom.


Fins al Pic Calderó queden aproximadament 30 minuts de pujada pel vessant, sense camí marcat però, de fàcil accés. Una vegada dalt continuem cap a l'Oest sense camí visible "muntanya a través" i en 15 minuts arribem a la pista per la qual baixem 25 minuts més i fins trobar un encreuament de pistes on girem a la nostra esquerra, encara que en un indicador diu el contrari, aquesta pista ens baixa a la Font el Canalet en poc menys de 60 minuts, de nou un altre desviament a l'esquerra i sense deixar-lo ens conduïx a La Pobra de Sant Miquel pel costat oposat al que vam començar, on donarem per acabada la nostra ruta.

La ruta partix de La Pobra de Sant Miquel, situada en la part oriental del Racó d'Ademuz, on es troba el Pic Calderó amb els seus 1.836 m., el més elevat de la C.V. molt prop es troba el pic Esparver amb 1.747, durant tota la ruta contemplarem savines centenàries i inclús mil·lenàries, anomenades "Les Blanques" s'estima que tenen una edat de 1200 a 1500 anys sent de l'espècie de savines albes. Comencem des del poble cap a l'Ermita de la Puríssima que es troba a l'entrada d'aquest, en lleuger ascens i seguint uns cartells de PR a 5 minuts ens trobem amb una alzina de prop de 410 anys d'edat al costat de la Font dels Horts, a pocs metres hi ha un llavador en estat ruïnós. Seguint les marques del PR i una canonada

GRAU DE DIFICULTAT:

 PASEJADA: bon camí, meyns de 3 hores.

 EXCURSIÓ MITJANA: senda, desnivell mitjà, 4/5 hores

 EXCURSIÓ FORTA: grans desnivells, senda o camp a través més de 5/6 hores.

 ALTA MUNTANYA:

