

CAMINANT PEL RACÓ D'ADEMÚS

DE VALLANCA A CASAS BAJAS

FITXA TÈCNICA

DATA EXCURSIÓ:
20 d'Abril 2008

HORA D'EIXIDA:
7:45 del matí
Mercat l'Eliana

TRANSPORT:
Autobús

DIFICULTAT: **
Sendes, i camins.

DESNIVELL:
Pujada i baixada 400 metres.

DURACIÓ i DISTÀNCIA:
4 hores aproximadament.

TERRENY I VEGETACIÓ:
Llomes calcàries, gorges, vegetació de ribera.

COL-LABORADOR:
Jordi Alvir

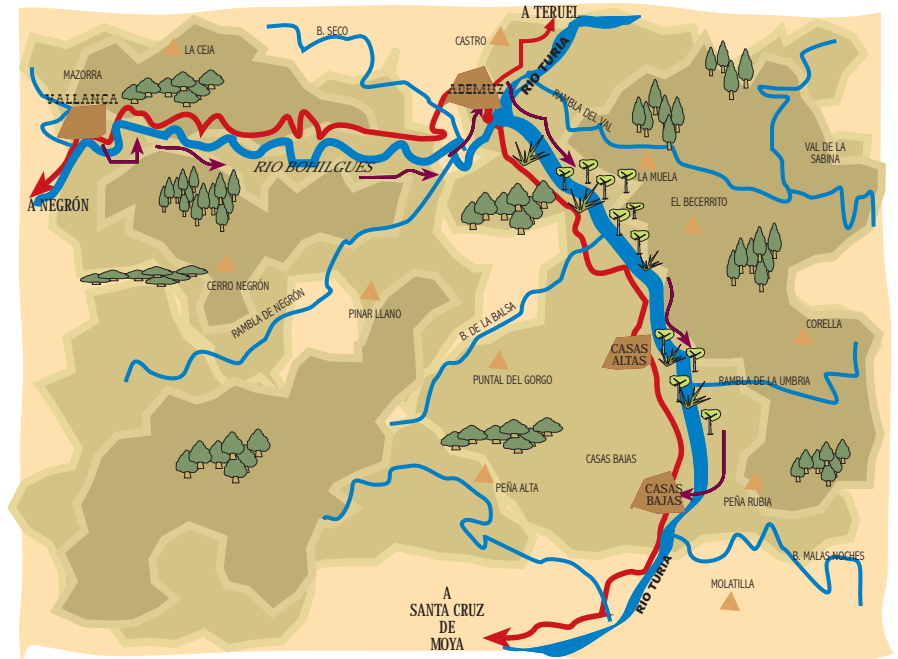
DISSENY I PUBLICACIÓ:
Àngel Fernández

CARTOGRAFIA:
612 Ademuz

BIBLIOGRAFIA:
Guia de Senderismo del Rincón de Ademuz.

EQUIP NECESSARI:
Motxilla, capell, protector solar, cantimplora,
botes de muntanya, roba d'abric, quiviures.

IMPORTANT:
Es aconsellable portar sempre una xicoteta farmaciola
individual, barretes energètiques, fruits secs o xocolate.



menudes cascades itolls. Sorpren l'ubèrrima i ombrívola vegetació de ribera composta d'oms, salzes isargues entre altres espècies arbòries i un dens matollar d'esbarzers, heures, lligabosc i altres mates menudes. Un cop passada l'estreta gorga s'eixampla la vall en el paratge de la Fuensanta i la font del Tio Juan Manzano on abandonem la vall del riu Bohilgues que desaigua en el riu Túria. Estem a les portes d'Ademuz, hem de seguir caminant pels carrers de la vil·la i travessar-la de sud a nord, passar vora de l'ermita romànica de la Virgen de la Fuente i buscar en el barri del Molí el pont de la carretera de Val de la Sabina per on guanyarem la riba esquerra del Túria. Des del barri de San Roque cal seguir el camí que discorre


per la riba esquerradel riu Túria aigües avall entre hortes i xoperes sota les penyes de la Muela. Més endavant deixarem a ma dreta, en l'altra riba del riu Túria el poble de Casas Altas. La ruta segueix per la riba esquerra del riu fins a les vistes del poble de Casas Bajas, sols resta creuar un pont sobre el riu per arribar a les cases d'aquesta població on acaba l'excursió.

La ruta proposada discorre per terres del Racó d'Ademús des del poble de Vallanca al de Casas Bajas tot passant per la capital comarcal, la vil·la d'Ademuz estesa en el cara-sol de la mola, sota les runes del castell i vora la riba dreta del riu Túria. Iniciem la ruta des del poble de Vallanca agafant el camí dels Molins que davalla al fons de la vall del riu Bohilgues. L'itinerari passa primer pel paratge de Fuencaliente i després pel de la Viguilla on hi havia el caseriu de San Juan de la Veguilla. A partir d'aquest indret el riu s'engorja i durant dos km discorre entre altes parets de roca i

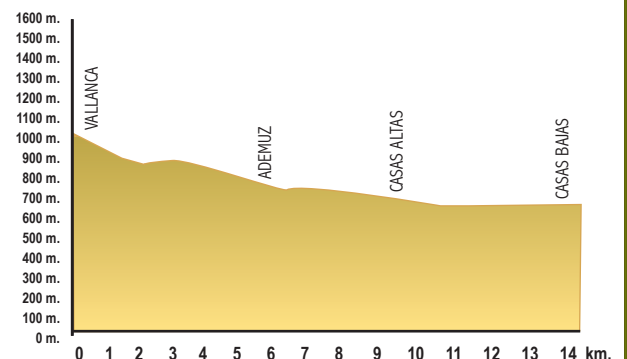
GRAU DE DIFICULTAT:

 PASEJADA: bon camí, meyns de 3 hores.

 EXCURSIÓ MITJANA: senda, desnivell mitjà, 4/5 hores

 EXCURSIÓ FORTA: grans desnivells, senda o camp a través més de 5/6 hores.

 ALTA MUNTANYA:



CASAS BAJAS: l. con ayunt. de la prov., aud. terr. y c. g. de Valencia (23 horas), part. Jud. de Chelva (12), dióc. De Segorbe (22): SIT. En los confines de la prov. de Cuenca, y extremo meridional del terreno conocido con el nombre de Rincon de *Ademuz*, al pie de un monte llamado el *Pinar Llano*, en la ribera der. del r. *Turía ó Guadalaviar*; resguardado de los vientos del N., con CLIMA templado y sano, padeciéndose comunmente tercianas catarrales y algunas herpes. Tiene unas 200 CASAS de mala construcción y pocas comodidades, con una casa abadia toda de piedra sillería para el vicario, una plaza en el centro del pueblo, donde estuvo el cementerio antiguamente hasta el año 1834, que se construyó otro en sus afueras; una escuela de niños dotada con 1,100 rs., casa franca y leña que llevan aquellos, y una igl. vicaria, fundada en 1745, bajo la advocación de la Transfiguración del Señor, la cual es aneja de la parr. de Ademuz, y se halla servida por un vicario de patronato real y un sacristan que nombra el ayunt. El templo es un edificio sólido, de orden moderno, compuesto de una sola nave de 69 pies de largo, 36 de alto y 35 de ancho, con 8 altares y el mayor que fué del convento de San Francisco de Castielfabid: el tabernáculo es dorado, y el coro se halla sobre el umbral de la puerta, terminando la fachada en una torre á propósito para dos campanas, aunque solo hay una mediana. En las inmediaciones del pueblo se encuentran unas 30 eras de trillar con sus correspondientes pajares, y unas 5 fuentes de agua dulce, que sirven para el consumo de los habitantes. El TÉRM. Confina por N. y E. con Ademuz y sus ald. ; S. y O. Moya y Sta. Cruz de Moya (prov. de Cuenca, part. Jud. de Cañete), estendiéndose sobre una hora de N. á S., y $\frac{1}{2}$ de E. á O. En su radio se encuentran algunos montes todos pelados, con solo alguna mata baja; y á 100 pasos del pueblo pasa de N. á S. el r. *Turía ó Guadalaviar* que algunos llaman el *Río Blanco*, el cual se cruza por un puente de 57 pies de largo y 12 de ancho, cuyo piso es de tablas. El TERRENO es la mayor parte barrancoso y pedroso, de difícil cultivo, cuyas tierras no dan de sí ni aun para los trabajos, exceptuando los trozos que están plantados de viñedo. Solo la quinta parte está llano, y la centésima de su extensión es huerta, que se halla á una y otra parte del r. referido, con cuyas aguas se fertiliza. Los CAMINOS son locales, de herradura y en mal estado. La CORRESPONDENCIA se recibe dos veces á la semana por el mismo conductor que lleva Ademuz, y pasa por este pueblo. PROD.: por un quinquenio aproximadamente 2,000 fan. de centeno, 100 de cebada, 300 de avena, 500 de maíz, 80 de judías, 1,200 a. de vino, 140 de cáñamo, algunas patatas, varias frutas y hortalizas; sostiene unas de 600 cab. De ganado lanar, 100 de cabrio y 1,300 colmenas; hay caza de conejos, perdices y liebres. IND.: la agrícola, 8 telares de lienzo, otros tantos de lana para ropa de uso común del pueblo, un molino harinero, y 4 ollas para hacer aguardiente, COMERCIO: tiene una tienda de abacería, de cuyos géneros se abastece en lo general el vecindario á cambio de huevos. POBL.: 170 vec., 730 alm. CAP. PROD., IMP. Y CONTR.; se incluyen en *Alpuente* (V.): EL PRESUPUESTO MUNICIPAL asciende á 2,447 rs. que se cubre con los productos de una deh. de propios llamada del *Romeroso*, que suben 200 rs. con algunos arbitrios impuestos sobre una tienda dá abacería y puesto de carne, cubriendo el déficit por reparte vecinal. Esta pobl. fue una ald. dependiente de la jurisd. de lo v. de Ademuz; pero en 5 de junio de 1838, obtuvo la gracia de S. M. para constituir ayunt. propio, habiéndose hecho el señalamiento de su térm. en 1841.

Texto extraído del DICCIONARIO Geográfico-Estadístico-Histórico de Alicante, Castellón y Valencia, Tomo I, INSTITUCIÓN "ALFONS EL MAGNÀNIM" - DIPUTACIÓ PROVINCIAL DE VALENCIA