

ruta a sant crist òfol

FITXA TÈCNICA

DATA EXCURSIÓ:

25 de Novembre 2007

HORA D'EIXIDA

8 del matí

DIFICULTAT: */**

Camins, pistes i senda pedregosa.

DESNIVELL:

De pujada i baixada 300 metres.

DURACIÓ:

5 h. 15 k aproximadament.

TERRENY I VEGETACIÓ:

Pedra calcària, bosc baix, matoll.

COLLABORADOR:

Carles Mateo Gómez

DISSENY I PUBLICACIÓ:

Àngel Fernández

CARTOGRAFIA:

571-Vinaròs, (1-1) San Mateu

BIBLIOGRAFIA:

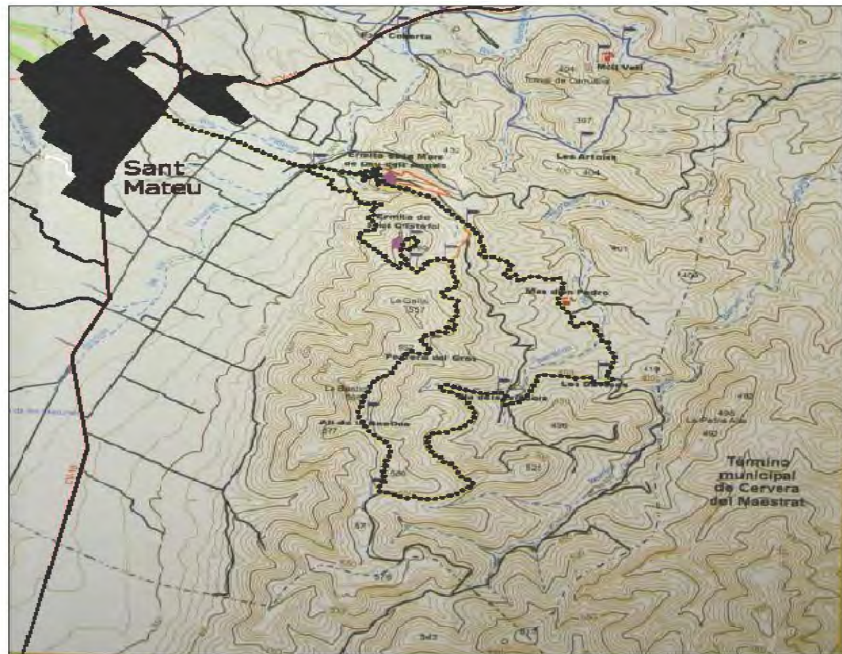
PRV-202, Ruta de Sant Cristòfol

EQUIP NECESSARI:

Motxilla, capell, imprescindible bótes (senders pedregosos), protector solar, impermeable, roba d'abric, quiviures, matoll espinós i aigua (no ni ha cap font).

NOTA IMPORTANT:

Es aconsellable portar sempre una xicoteta farmaciola individual, barretes energètiques, fruits secs o xocolate.



des d'on es pot observar tant la costa, Vinaròs, Benicarló, com a l'interior, la Peña Golosa i a la vall, Sant Mateu, La Salzadella, Tirig, Chert i La Jana.

Des de l'Alt de la Bastida començarem el descens per una senda retallada entre el matoll que ens portarà a l'antiga pedrera del Gros, on encara queden restes no utilitzats de pedres tallades per a carreus.

Continuem baixant lleugerament per un camí ampli fins una bifurcació a l'esquerra, que puja a l'ermita de Sant Cristòfol, (s.XIV), amb una magnífica vista panoràmica sobre la comarca.

Baixant de l'ermita prendrem el camí que descendeix directament a Sant Mateu, i creuant de nou el riu Benifarquell, ens desviem per una pista asfaltada que en 300 metres ens

portarà a les restes d'una antiga sènia junt el riu, on podrem parar per a dinar.


La tornada és pel mateix tram asfaltat que ens porta de nou a l'avinguda dels Àngels i per aquesta a la Plaça Major de Sant Mateu, que junt amb l'Església, els Palaus i la Muralla medieval, constitueixen un conjunt històric artístic de gran valor i bellesa, declarat Bé d'interès cultural per la Generalitat Valenciana. Amb aquesta visita posarem fi al nostre viatge.

Eixim de Sant Mateu per l'avinguda dels Àngels, creuem el riu Benifarquell i seguim per la pista asfaltada fins al viacrucis que ens portarà a l'ermita de la Mare de Déu dels Àngels, (s.XVI), enclavada a un mirador sobre Sant Mateu, on esmorzarem.


Continuant per un camí a la dreta de l'ermita, arribarem a la pista de terra que, per un recorregut sensiblement pla, ens porta a la zona coneguda com Les Deveses, passant per l'alberg rural "Más de Miguelito".

Continuarem per pista de terra fins al paratge del Pla dels Triadors, i aci comencem un ascens, primer per pista i després sender, fins a l'Alt de la Bastida, punt més alt del recorregut, 598 metres, mirador

GRAU DE DIFICULTAT:

 PASEJADA: bon camí, meyns de 3 hores.

 EXCURSIÓ MITJANA: senda, desnivell mitjà, 4/5 hores

 EXCURSIÓ FORTA: grans desnivells, senda o camp a través més de 5/6 hores.

 ALTA MUNTANYA:

