

FITXA TÈCNICA

DATA EXCURSIÓ:
23 Setembre 2007

HORA D'EIXIDA:
8 del matí
Mercat l'Eliana

TRANSPORT:
Autobús

DIFICULTAT: **/*
Sendes, camins, terreny abrupte

DESNIVELL:
De pujada i baixada 700 m.

DURACIÓ i DISTÀNCIA:
5/6 h. aproximadament.

TERRENY i VEGETACIÓ:
Serres calcàries, boscos i prats.

COL·LABORADOR:
Jordi Alvir

CARTOGRAFIA: 568, Alcalá de la Selva.

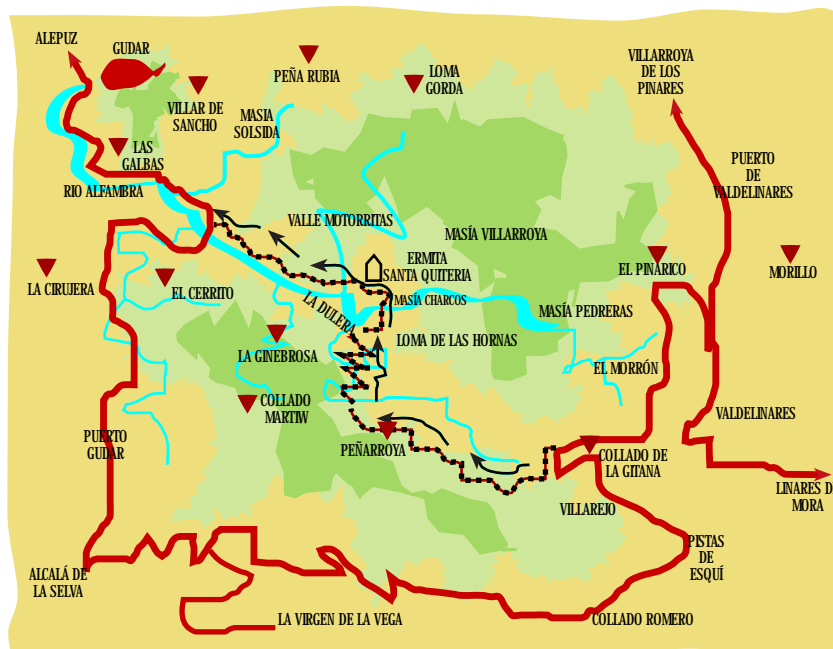
BIBLIOGRAFIA: Guia de la red de senderos de la Sierra de Gúdar.

DISSENY I PUBLICACIÓ:
Àngel Fernández

EQUIP NECESSARI:
Motxilla, capell, protector solar, cantimplora, botes de muntanya, impermeable, roba lleugera, quiviures..., Opcional banyador, tovalla, sandalies d'aigua.

La serra de Gúdar és un imponent massís calcari del sistema ibèric on naixen importants rius: El riu Millars i el seu afluent el Linares i el riu Alfambra afluent del riu Túria. El cim del Peñarroya de 2019 metres d'altura és la màxima cota la serra, de dalt estant sotjarem els boscos i prats de la vall d'Alcalá de la Vega a Migdia i de la vall de Motorrita a mestral, en els vessants de Valdelinares, mirant a tramuntana hi ha una menuda estació d'esquí.

La ruta parteix del coll de la Gitana, salva un tossal i guanya el coll de la Imagen als peus del Peñarroya. Sols cal remunta una costera per abastar aquest ample cim de




formes allargassades i arrodonides on destaca un espectacular i airós vèrtex geodèsic. De dalt estant cap a mestral sotjarem entre el bosc la vall de Motorrita la nostra següent fita, l'ermita de Santa Quiteria. Primer per pista cal caminar cap a ponent i després camp a través davallar força pel bosc, creuar diversos barrancs per arribar a la masia de los Charcos on raja una font. Cal creuar el riu Alfambra per arribar a la menuda ermita de Santa Quiteria voltada de masies isolades entre prats.


El nostre camí segueix ara per la pista passa vora de la masia de las Solsida i resseguint el curs del riu Alfambra s'internem per l'estreta i solitària gorja llaurada pel riu. La gorja del riu Alfambra és entretinguda de caminar, cal

salvar diversos estrets i salts per un terreny pedregós amb vegetació arbustiva. La darrera gorja dona pas a una cascada en una espectacular fenedura voltada de cingleres, cal desenfilarse pel marge esquerre entre el rocam i el bosc i abastar el peu de la cascada. Una menuda bassa als peus de la cascada convida al bany, si l'oratge acompanya en aquest ombrívol paratge. Després la senda ben marcada i amb diversos ponts per a creuar el riu, abasta la carretera de Gúdar. Seguirem l'asfalt fins a la cruïlla de Gúdar on ens recollirà el bus.

GRAU DE DIFICULTAT:

 PASEJADA: bon camí, meyns de 3 hores.

 EXCURSIÓ MITJANA: senda, desnivell mitjà, 4/5 hores

 EXCURSIÓ FORTA: grans desnivells, senda o camp a través més de 5/6 hores.

 ALTA MUNTANYA:

