

ELS ESTRETS

Pi ns, aigua de riu i banyador

COMARCA: l'Alt Millars

FITXA TÈCNICA

DATA EXCURSIÓ:
17 de Juny 2007

HORA D'EIXIDA:
8'30 del matí
Mercat l'Elia

TRANSPORT:
Autobús

DIFICULTAT: **
Sender per bosc, riu i muntanya

DESNIVELL:
De pujada 250 baixada 250 m.

DURACIÓ i DISTÀNCIA:
4/5 h. 12 km. aproximadament.

TERRENY:
Calcaris cretàtics, tonalitats grises i rogenques.

VEGETACIÓ i FAUNA:
Pi negre, bruc, foixarda, gatosa, timó, sempreviva, lli de narbona, orenga, llonsa borda, serverina.
Buitre leonardo, herrerillo capucino, mito, pinzón bulgar, cernicalo, merla etc..

COL·LABORADOR, TREBALL DE CAMP, TEXT i DIBUIX:
Josep Fornas Matalí.

DISSENY I PUBLICACIÓ:
Àngel Fernández

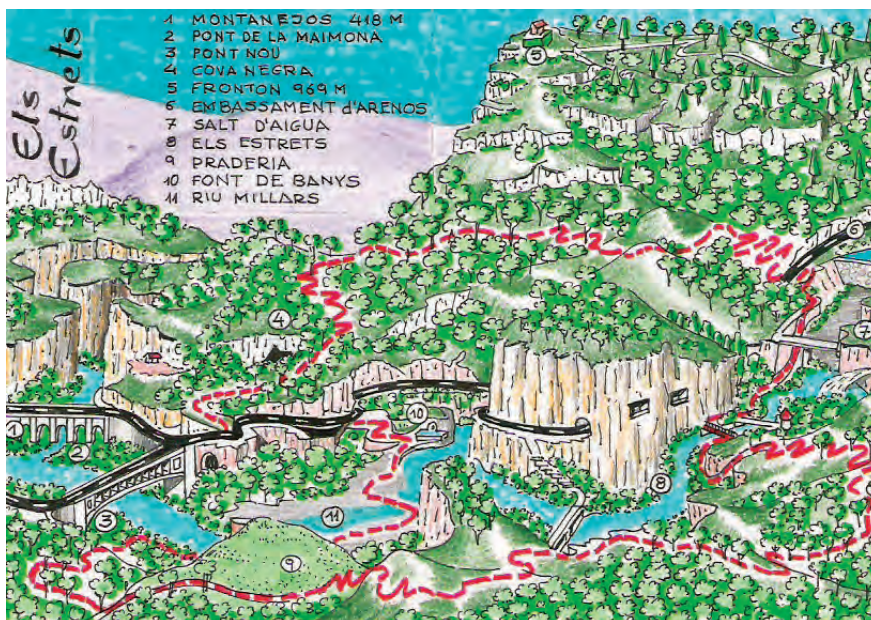
EQUIP NECESSARI:
Motxilla, botes de muntanya, cantimplora, barret, banyador, tovallola, menjar, sandalies d'aigua, protector solar.

IMPORTANT:
Es aconsellable portar sempre una xicoteta farmaciola individual, barretes energètiques, fruits secs o xocolate.

ITINERARI. L'Elia - Montanejos - Cova Negra - El Collado - El Losar - Embassament d'Arenós - Salt d'Aigua - Riu Millars - Els Estrets - Fuente de Baños - Montanejos - L'Elia.

NOTA:
La ruta de hui té l'opció de poder dinar i banyar-se en el riu, o també, qui vulga, té l'opció de poder fer-ho en algun dels restaurants de Montanejos.

LA RUTA: La carretera que baixa del port d'Arenillas cap a Montanejos cal agafar-la amb calma, a més d'una prudent mesura té l'avantatge de poder anar ja disfrutant del paisatge, aperiü




que ens espera una vegada baixem de l'autobús i comencem a caminar amb la nostra inseparable companya, la motxilla, cap a l'interior d'un immens bosc, una ruta que per als amants de la botànica serà sens dubte una de les rutes més boniques per la gran varietat de plantes que hi ha en esta senda. Començarem el nostre camí als afores de la població, en la mateixa porta de l'hotel Rosaleda, caminant al costat del riu pel passeig que voreja la carretera fins a arribar en pocs minuts a l'inici de la senda, este, tot just començar s'interna en ple bosc, el sotbosc del qual està replet de plantes de flor com, la servereta, el lli de narbona, l'orenga, la llonsa borda i moltes més.

En ascens passarem per la Cova Negra i el Collado del Morrón, ací la senda es converteix en tres, cada una pren una direcció distinta, la que es dirigeix cap al sud és la de la Bogera, (veure ruta NÚM. 47). Muntanya amunt la senda accedix al Pico Frontón i al Morrón de Campos, cap a l'oest, (la senda que farem hui), va recorrent les vessants del Morrón de Campos entre verds pins camí del losar i d'unes grans roques de color gris que haurem de salvar per a anar baixant


cap al riu en zig-zag, a cada pas que donem sentirem més fort l'estrepit de la cascada del pantà, a l'arribar al mirador veurem caure l'aigua feta bromera ràpida i turbulenta, la veurem córrer riu avall disfrutant de la seua llibertat.

La senda continua baixant camí del llit del riu, s'interna per un exuberant bosc de ribera, per agrestos paratges i cingles inaccessibles, estem ja dins dels estrets, el riu espumós i salvatge discorre en llibertat per estos congostos anomenats Els Estrets, per a sortejar-los, la senda ascendeix a poc a poc per la muntanya, ens ofereix l'immens espectacle de l'estret més espectacular de tots, l'anomenat Chillapájaros, descendirem una altra vegada camí de l'aigua, de l'aigua del riu, de l'aigua oligomineral de la font dels Banys i de les piscines naturals, per a refrescar-nos i banyar-nos en elles.

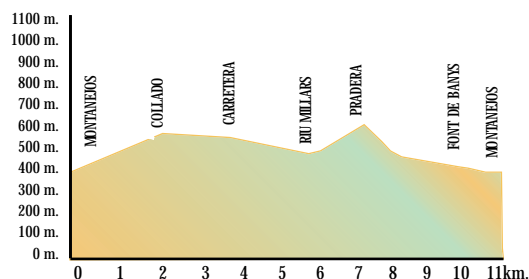
GRAU DE DIFICULTAT:

 **PASEJADA:** bon camí, meyns de 3 hores.

 **EXCURSIÓ MITJANA:** senda, desnivell mitjà, 4/5 hores

 **EXCURSIÓ FORTA:** grans desnivells, senda o camp a través més de 5/6 hores.

 **ALTA MUNTANYA:**



MONTANEJOS : Pertenece a la comarca del alto Mijares, Castellón, dista de la capital 69 Km. y tiene una superficie de 23'8 Km2. estando a una altitud de 418m. su relieve es montañoso en extremo, sobre el trías de la sierra de Espadán, en cuya ladera septentrional se extiende, sus alturas se acercan a los mil metros, destacando el Morron de Campos, y los vértices geodésicos de Rosada I (895m) Rosada II (946m) Copa (848m) y Campero (915m) cuenta con numerosas cuevas, entre las que cabe destacar las de la Maimona, la Negra y la Gatera. También es rico en fuentes: Petxina, Canaleta, Chorrador, Sabina y la famosa fuente de Baños de aguas medicinales que nacen a una temperatura de 26º- 28º con un caudal de 25,000 litros por minuto durante todo el año y que son aprovechadas por el Bañeario.

RÍO MIJARES : Corriente fluvial que nace en las vertientes meridionales de la sierra de Gúdar en Teruel, su recorrido es de tan solo de 110 Km. su caudal es continuo y apreciable, al corre entre tierras calizas, estas lo absorben a tramos y luego aparece en manantiales y pozos, el río comienza a formarse por la unión de los riachuelos de Albetosa, Alcalá, Mora y Rodeche, los cuales, ya reunidos entran a Castellón por la Puebla de Arenoso, recibe el Maimona y el Montan en Montanejos entre estrechas gargantas, recorre numerosas poblaciones, Arañuel, Cirac, Toga, Villarreal de los Infantes etc. Uno de sus principales afluentes es el Villahermosa, ya cerca del mar, su cauce se ensancha con una amplitud de casi mil metros desembocando muy cerca de la Torre de Almazora en el Mediterráneo.

RÍO MONTAN : Riachuelo de corriente fluvial que nace en los contrafuertes de la sierra de Montalgrao, en el término de Caudiel. Se inicia en el barranco del Mas del Moro, uniéndose por su izquierda al barranco de la Calzada, Sirve de límite en parte con Montán, en cuyo sector le afluye por la derecha el barranco de los Navarros. Pasa después al término cuyo nombre toma, y con dirección NE, circula por las inmediaciones de la villa de Montán recibiendo a los barrancos del Moscador, Pinar y la Boscaja. Penetra en el término de Montanejos y, junto a la población, desemboca en el río Mijares por su margen derecha.

RÍO MAIMONA: Barranco de corriente fluvial que nace en la provincia de Teruel, y penetra en Castellón entre San Agustín (Teruel) y Villanueva de Viver (Castellón), cuyo hito abandona para pasar al de Fuente de la Reina, sirve de límite después entre este último y Puebla de Arenoso, y más tarde entre Campos de Arenoso y Montanejos. Penetra finalmente en este último término por el profundo desfiladero de Chillapajaros hasta desembocar en el río Mijares, aportan aguas los barrancos de Ostera, de la Pudía y de la Boscaja, el arroyo del Camborero y los barrancos del Juncalajo, Hondo y Ariño teniendo un corto recorrido de tan solo 40 Km.

FRASES VALENCIANES CANTARET NOU FA L'AIGUA FRESCA

Amb esta dita expressem que les novetats sempre són propícies, i que resulta agradable qualsevol situació favorable que entre a formar part de la nostra vida. La frase, que prové de l'època anterior als electrodomèstics, es basa en la constatació que, a l'estiu, quan volem beure aigua fresca, en un cantaret nou es refresca més que un altre vell. En conseqüència, amb esta dita expressem tant la satisfacció que ens produïx l'estrena d'un objecte nou o la felicitat d'una vivència que abans no havíem tingut.

Hora d'eixida i posta del sol hui en les comarques de Castelló

Eixida a les 6'37, Posta a les 21'28

Llunes: Plena el 1, Vella el 10, Nova el 15, Creixent el 22, Plena el 30

REFRANYS VALENCIANS

Ai gues de Juny, mals solen dur.

LES TEUES ESCOMBRARIES, I A PODER SER LA QUE TROBES, DEPOSITA-LA A LA POBLACIÓ MÉS PROPERA

INFORMACIÓ I RESERVA: TELÈFON 660 06 17 81 - CLUBMUNTANYALELIANA@HOTMAIL.COM

TROBAREU MÉS INFORMACIÓ EN LA NOSTRA PÀGINA WEB:

www.leliana.es/clubmuntanya