

PER TERRES DE REQUENA

VILLAR DE OLMOS

FITXA TÈCNICA

DATA EXCURSIÓ:
11 de Març 2007

TRANSPORT:
Autobús

HORA D'EIXIDA:
8'30 del matí
Mercat L'Eliana

DIFICULTAT: **
Pista, senders.

DESNIVELL:
200m. de pujada i 200m.baixada.

DURACIÓ:
4/5 hores aproximadament.

TERRENY I VEGETACIÓ:
Muntanya i barranc, pi negre i blanc,
ginebres, savines, aromàtiques i
argilagues.

COL-LABORADOR:
Treball de camp, text i dibuix,
José Luis Ascaso Gimilio

DISSENY I PUBLICACIÓ:
Àngel Fernández

EQUIP NECESSARI:
Motxilla, capell, cantimplora, botes de
muntanya, roba adequada, quiviures,
protector solar.

NOTA IMPORTANT:
Es aconsellable portar sempre una xicoteta
farmaciola individual, barretes energètiques,
fruits secs o xocolate.

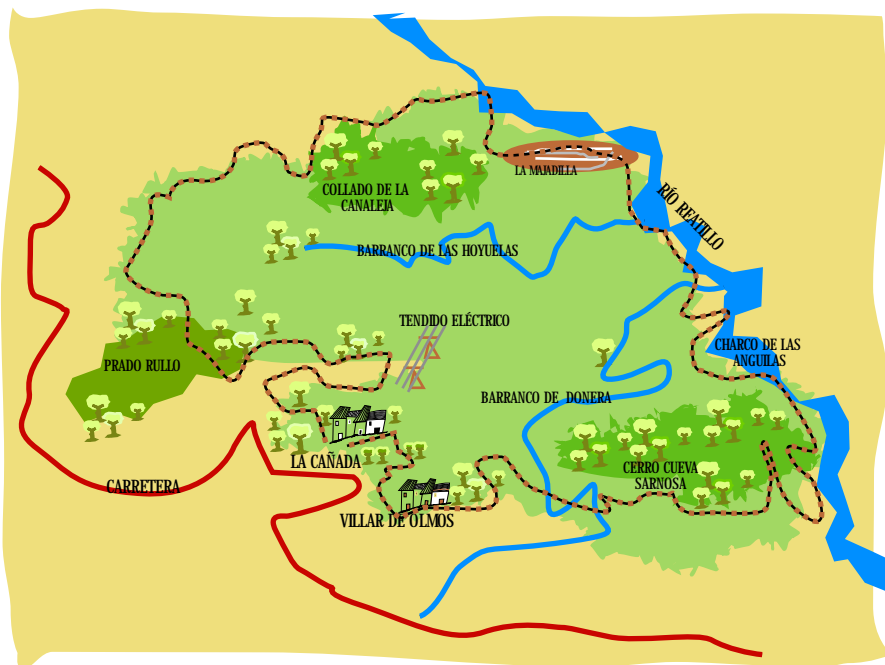
ITINERARI

L'Eliana - La Cañada - Ricón de la Gorda - Prado Royo - Collado de la Canaleja - La Majadilla - Barranco del Reatillo - el Caracierz - Charco de las Anguilas - Cueva sarnosa - Villar de Olmos - La Cañada - L'Eliana.

Eixim de l'Eliana per arribar a la primera ruta que fa el club a Requena. El nostre passeig discorrerà per llocs poc poblats i al límit entre els termes de Requena, Xelva, Xulilla i Xera.

LA RUTA: Circular La Cañada - La Cañada

Partint de la font situada a la vora de la carretera a l'aldea de la Cañada i discorrent entre camins i sendes creuem les terres de cultiu pròximes a la població per a anar endinsant-nos en masses boscoses. Deixant el camí daval de la línia elèctrica, girem a l'esquerra per un camí en ascensió que ens porta fins al Prado Ruyo. Prompte abandonem el camí per a endinsar-nos en una marcada senda que desemboca en un altre camí. Girem a la dreta i seguim fins al Collado de la Canaleja des del que descendirem fins a La Majadilla. Aquí predomina el pi



negral amb gruixudes agulles típic de zones fredes. Durant aquesta primera part, hem vorejat el Barranco de las Hoyuelas, per on escassament discorre l'aigua afluent del Reatillo.

Estem en la depressió erosionada pel riu Reatillo per la que discorrerà la major part del nostre traçat. El Reatillo apareix i desapareix, en trams marcats, fent algunes tolles abelidores en temps d'estiu per a un capbussó.

Comencem el descens pel lit del riu en aquesta part sec, per on s'aprecien marcades a la roca fortes erosions d'aigües turbulentes en època de pluges.

Arribem a la confluència del Barranco de las Hoyuelas amb el Reatillo on les vessants comencen a dreçar-se en agressiva inclinació. Els pins i les carraques són els principals arbres que cobreixen l'entorn, mentre els xops dominen la llera i els baladres cobreixen el lit.

A l'altura del Caracierz la senda comença a pujar pel marge dret del riu. Després ens acostem novament al lit. Poc després el travessem per a enllaçar amb les marques de la GR7 que ens acompanyaran durant 1 Km. En aquest punt


podem observar un conjunt d'aurons, arribant a un ampli rabeig. Després trobem a un altre rabeig és l'anomenat "Charco de las Anguilas", la senda es converteix en un bonic carril, un bon moment per a assaborir el paisatge.

Després de travessar el riu, per on ho fa la pista forestal que accedeix a Villar de Olmos, abandonem les marques de la GR7 per a seguir el riu cercant, algunes vegades, mal definides sendes. Arribem a un rabeig, que creuarem pel centre; a la dreta, es queda una tolla que mai s'asseca, perquè en realitat és un brollador.


Fent la volta al turó de la Cova Sarnosa, iniciem l'ascensió per a allunyar-nos del riu. Després de diversos encreuaments de camins comencem el descens fins a travessar el Barranco de Donera i ascendim per a creuar, en tota la seua longitud i per davant de la porta de la xicoteta capella, l'aldea de Villar de Olmos.

Des d'allí ens dirigim fins a la següent aldea on acaba el nostre recorregut.

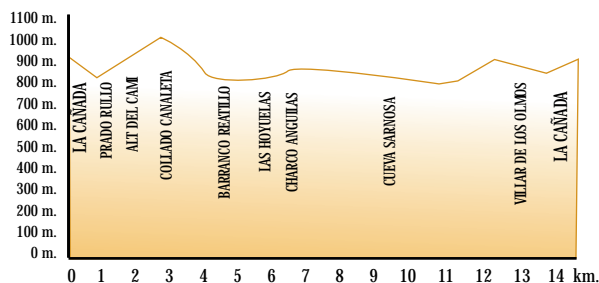
GRAU DE DIFICULTAT:

 **PASEJADA:** bon camí, meyns de 3 hores.

 **EXCURSIÓ MITJANA:** senda, desnivell mitjà, 4/5 hores

 **EXCURSIÓ FORTA:** grans desnivells, senda o camp a través més de 5/6 hores.

 **ALTA MUNTANYA:**



MREU AL DORS

REQUENA

És un municipi de la província de València (Espanya) situat en la part oriental de la comarca de Requena-Utiel. El seu terme municipal s'estén per una gran part de la conca superior del riu Magre i és, per extensió, el major terme de la Comunitat Valenciana i el segon d'Espanya, amb una superfície de més de 800 Km 2. Compta amb 20.046 habitants .

VILLAR D'OLMOS – LA CAÑADA

L'aldea de Villar d'Olmos està situada al nord de Requena, a uns 16 km. L'accés és còmode i resulta d'allò més agradable ja que la seua carretera transcorre a través d'uns paratges de bellesa incomparable, el seu clima, amb temperatures pròpies de les comarques d'interior, ens fa gaudir d'uns hiverns nevats i d'uns estius molt benèvols. Seguint la carretera, a un quilòmetre escàs el segon nucli anomenat La Cañada que es troba en la part alta de la muntanya. Continuant la carretera, arribaríem a l'Ermita del Remei, pertanyent al terme municipal d'Utiel.

PRIMERS TESTIMONIS HUMANS

Entre els jaciments estudiats a Villar d'Olmos destaca per ser el més antic el de la Cova Sarnosa, puix en ella es van trobar els vestigis procedents d'un hàbitat humà, probablement relacionat amb algun clan familiar, que ens aporta alguna interessant llum sobre la presència de l'home al territori de l'altiplà requenense conegut tradicionalment en l'antiguitat com la Cabrasia. D'entre tots els materials trobats val la pena destacar les destrals, puntes de fletxes i llances catalogades pels arqueòlegs Aparicio Pérez i Latorre Nuévalos dins d'una etapa pertanyent a l'home de l'epipaleolític-mesolític que representa el trànsit entre l'home caçador-recol·lector del Paleolític als primers agricultors del Neolític amb una cronologia que va des de 9.500 fins a 7.500 anys abans de la nostra Era.

Hora d'eixida i posta del sol avui a València.

Eixida a les 7'21, Posta a les 19'04

Llunes: Plena el 3, Vella el 12, Nova el 19, Creixent el 25

LES TEUES ESCOMBRARIES, I A PODER SER LA QUE TROBES, DEPOSITA-LA A LA POBLACIÓ MÉS PROPERA

INFORMACIÓ I RESERVA: TELÈFON 660 06 17 81 - clubmuntanyaleliana@hotmail.com

TROBAREU MÉS INFORMACIÓ EN LA NOSTRA PÀGINA WEB:

www.leliana.es/clubmuntanya