

# PICO DE LA MUELA

COMARCA: VALL D'AYORA COFRENTS

## FITXA TÈCNICA

**DATA EXCURSIÓ:**  
25 de Febrer 2007

**TRANSPORT:**  
Autobús

**HORA D'EIXIDA:**  
8'30 del matí  
Mercat L'Eliana

**DIFICULTAT: \*\***  
Pista, senders i camp a través.

**DESNIVELL:**  
200m. de pujada i 200m.baixada.

**DURACIÓ:**  
4/5 hores 13500m. aproximadament.

**TERRENY I VEGETACIÓ:**  
Roca calcària, terra volcànica; Pi, xop, tamarinde, coscolla, timó, llentiscle romani i margalló.

**COL-LABORADOR:**  
Treball de camp, text i dibuix,  
Josep Fornas Matali.

**DISSENY I PUBLICACIÓ:**  
Àngel Fernández

**EQUIP NECESSARI:**  
Motxilla, capell, cantimplora, botes de muntanya, roba adequada, quiviures, protector solar.

**NOTA IMPORTANT:**  
Es aconsellable portar sempre una xicoteta farmaciola individual, barretes energètiques, fruits secs o xocolate.



entranyes d'un tremend bosc de pins. Ja en l'antiplà creuarem per terres de secà plantades d'ametlers, caminarem camp a través camí del Pic del Muela, en arribar als penya-segats i des de les ombres dels pins, podrem disfrutar d'unes magnífiques vistes sobre la vall d'Ayora- Cofrents.


Rodejat de camps de cultiu, el riu Xúquer es perfila en el fons de la vall, al costat de la Central Nuclear entre meandres, abrigats per la imponent muntanya de l'alt d'Arcolà. La tornada des d'este punt panoràmic és per una senda de baixada que entre parets rocoses es deixen veure els colors rojos, grisos, grocs, negres, blancs i morats del volcà del turó d'Agras a 557 metres d'altitud, els materials dels quals daten de fa 2 milions d'anys, està considerat com l'únic sorgiment volcànic

“recent” (Pliocé-Quaternari) i d'importància en tota la província de València, baixant per esta senda es perfila una impressionant vista de la població de Cofrents on anem. En el fons de la vall observarem com el riu Cabriol camí de l'embassament d'Embarcadors entrega les seues aigües al Xúquer, baixant, arribarem al parc de bombers voluntaris on finalitza esta modesta excursió que, discorre entre les aigües de dos rius, entre pins, tamarindes i miradors, on la naturalesa ens haurà seduït amb el seu encant un dia més.


**ITINERARI.** L'Eliana – Baniari de Hervideros – Riu Cabriol – Cofrents – Font el Piló – Vall de Arnelas – Pico de la Muela – Cofrents - L'Eliana

**LA RUTA :** En los Hervideros, on el gas carbònic que desprenen els brolladors i que pareixen fer bullir les seues aigües, comença la nostra ruta. Rodejats per un bell paratge, de pins i més pins ens endinsarem en el bosc, en la baixada cap al riu Cabriol, els tamarindes poblen les seues vores, crea un bosc molt singular. Caminem junt al riu camí de la població de Cofrents. La creuarem per a caminar un curt tram per la carretera CV-439 cap al parc de bombers voluntaris, i endinsar-nos per un camí en ascens per les

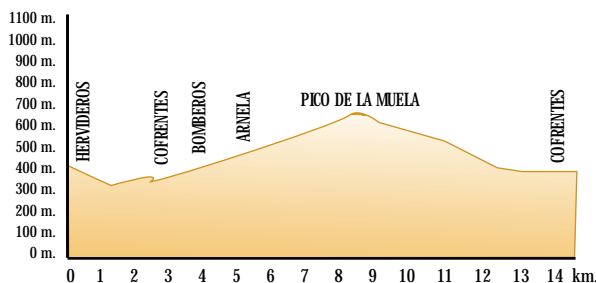
**GRAU DE DIFICULTAT:**

 **PASEJADA:** bon camí, meyns de 3 hores.

 **EXCURSIÓ MITJANA:** senda, desnivell mitjà, 4/5 hores

 **EXCURSIÓ FORTA:** grans desnivells, senda o camp a través més de 5/6 hores.

 **ALTA MUNTANYA:**



**MREU AL DORS**

**COFRENTS:** Comarca, Vall d'Ayora Cofrents, província de València, partit judicial de Requena, jutjat comarcal d'Ayora, distància a la capital de província 102 Km Superfície 103,07 Km2. Altitud sobre el nivell del mar 394m Esta situada en la confluència dels rius Xúquer i Cabriol, el seu acabe és molt muntanyós entre les seues altures destaquen, el Muela 550m, la Foia 730m, Punta de terra 678m, Penjat 667m, Borreguers 791m Trompada 853m, hi ha fenòmens volcànics en el Turó Negre, té moltes fonts la més important en la del balneari d'Hervideros, té en funcionament una central nuclear i part del seu acabe és reserva de caça major del Queixals de Cortes, el seu castell és de planta rectangular, esta restaurat, la població celebra les seues festes en els mesos de gener el 17 i a l'agost el 15.

**ESTACIÓ TERMAL d'Hervideros:** L'estació termal d'Hervideros Cofrents, està situada a 4 Km de la població, té una superfície de 2 milions de metres quadrats, està a una altitud de 400 m en la Vall d'Ayora Cofrents un dels més bells paratges de la geografia valenciana, tant l'hotel com les seues singulars instal·lacions disperses entre una frondosa pinada, formen un acollidor conjunt. Les seues aigües van ser declarades d'utilitat pública per Reial Orde del 15 de novembre de 1902. L'estació termal va començar a funcionar en 1925. Estes aigües pels gasos i minerals en dissolució es classifiquen com: Bicarbonatades. Magnèsiques-Ferruginoses-Carbòniques. Aplicacions terapèutiques: Afeccions reumàtiques (artrosi i reuma) afeccions digestives, trastorns circulatoris, trastorns del sistema nerviós i estrés, etc. etc. Molt pròxim al balneari es troba la Reserva Nacional de Caça de la Muela de Cortes, la cova del senyor Juan i l'embassament d'Embarcadors, des d'on es pot fer una ruta amb vaixell pel curs del Xúquer que porta a Cortes de Pallars (14Km) i passa pels penya-segats del gran Muela de Cortes, paratge declarat reserva nacional de caça. Ruta feta pel Club el 5 de juny del 2005 (veure fitxa núm. 140). A Cofrents s'unixen les aigües dels rius Xúquer i Cabriol formant un llac de 20 Km de longitud entre els impressionants canons del Muela de Cortes.

**RIU XÚQUER :** Naix en els Montes Universales al peu dels turons de la Teia, a Tragacete (Conca). Entra en la província de València per Jalance, té com a afluents el Cabriol a Cofrents, i el Cantavan, a Tous rep a l'Escalona, a Antella comença la séquia Reial del Xúquer, rep el Sellent i l'Albaida, banya Alzira i a Algemesí s'ajunta amb el Magre, i desaigua a Cullera després d'un recorregut de 500 Km els seus últims quilòmetres navegables s'hi troba el port de Cullera, encaixonat en la vora calcària de l'Altiplà, les crescudes aconseguixen durant febrer, març, juny i octubre-novembre les més importants. Inundacions que van ser notícia: les de l'any 1328, 1472, 1517, 1590, 1740, 1779, es va ficar el nom de Sant Francesc ja que fins aquell dia no es va conèixer un diluvi tan gran, 1785, 1789, 1791. Este riu és de semblants característiques al Túria, amb grans crescudes que han ocasionat moltes catàstrofes.

**RIU CABRIOL :** Naix al sud dels Montes Universals en el terme d'Albarrasí, (Terol), creua la província de Conca entra a València per la Manxa, terme de Villagordo del Cabriol, creua per l'agrest paratge del Cuchillar voreja el terme de Venta de Moro, en esta part del curs té com a afluents els barrancs del Moro, Lunden, Alcaide i les rambles del Lombardo i del Palomarejo, passa enfront del balneari de la Font Podrida brollador que naix prop del llit, entra a València per Requena el terme de les quals travessa durant 15 Km passa al costat de l'aldea de Casas del Río. Pel terme de Cofrents queden a la seua dreta les Casas de Basta, de Arriba i de Baix, conflueix amb el Xúquer al peu del turó del castell de Cofrents després d'un recorregut de 263 Km, dels quals 115 són per terres valencianes.

La Central nuclear de Cofrents, té a disposició del públic, un programa de visites guiades. Telèfon d'Informació : 96 2196262.

## FRASSES VALENCIANES

### VAL MÉS L'ESPART QUE L'ESCURADA.

Esta frase es diu quan una cosa és complementària d'una altra més important encara que aparentment haja de tindre un cost menor que la principal, en realitat resulta més cara del que s'havia previst. Per exemple, si el cost d'una reparació d'un electrodomèstic o d'una sabata, posem per cas, s'aproxima al preu que, de nou, té eixe mateix objecte, diem que " val més l'espart que l'escurà". Esta dita té l'origen en l'època en què la vaixela s'escurava amb espart i terreta, que venien "terriers" ambulants, abans que s'imposaren els productes industrials de neteja actuals i, com és natural, els rentaplats automàtics.

Hora d'eixida i posta del sol avui a València.

Eixida a les 7'41, Posta a les 18'49

Llunes: Plena el 2, Vella el 10, Nova el 17, Creixent el 24

## REFRANYS VALENCIANS

Febrer, febreret, set capes i un barret.

**LES TEUES ESCOMBRARIES, I A PODER SER LA QUE TROBES, DEPOSITA-LA A LA POBLACIÓ MÉS PROPERA**

INFORMACIÓ I RESERVA: TELÈFON 660 06 17 81 - club muntanya leliana@hotmail.com

TROBAREU MÉS INFORMACIÓ EN LA NOSTRA PÀGINA WEB:

www.leliana.es /clubmuntanya - E-mail: clubmuntanyaleliana@hotmail.com