

PEDRERES DEL GULLIRMO

COMARCA: ALT PALANCIA, CAUDIEL

FITXA TÈCNICA

DATA EXCURSIÓ:
29.10.06

TRANSPORT:
Autobús

HORA D'EIXIDA:
8'30 del matí
Mercat l'Eliana.

DIFICULTAT: **
Camins i senders. (travessia)

DURACIÓ:
5/6 hores 15 km. aproximadament.

TERRENY I VEGETACIÓ:
Roques i pedreres calcàries, pi, argelaga, carrasca, sabina, romani, coixí de monja, ginebre, auró, teix, grèvol.

FAUNA:
Vultur, gat salvatge, teixó, rabossa, porc senglar, esparver.

COL-LABORADORS:
Andrés Hernández, Josep Fomas.

DISSENY I PUBLICACIÓ:
Àngel.

EQUIP NECESSARI:
Motxilla, cantimplora, botes de muntanya, impermeable, barret, roba lleugera, quiuiures.

ITINERARI. l'Eliana - Caudiel - Font Alcabaira - Alt dels Coloms - Masia Sant Joan - Masia del Calvo - Font Roya - Pedreres del Gullirno - Font El Verger - Masia Salvador - Font Griba - Font Romero - Font del Gilo - Coll d'Arenillas - Font de Conca - Caudiel - l'Eliana.

Passarem per Xérica, camí de la vall dels Cirerers, (inundat per milions de flors a la primavera i de rojos idiliosos fruits, (les cireres) al maig. Anirem cap a Benafer i Caudiel, buscant els contraforts de la serra de Montalgrao o Espina on està el principi de la nostra ruta.


LA RUTA: Prop de Caudiel, una vegada passada la població, està l'encreuament de carreteres que ens porta cap a Figueres i Pavies o cap a Montan i Montanejos. Prendrem esta última, fins al primer camí que ens ix a la nostra dreta el qual ens deixarà en la font d'Alcabaira on




esmorzarem. Després de la parada comença un pronunciat ascens, cap a l'alt dels Coloms (1,156m) a través d'un bosc ombríbol de carrasques. L'alt té l'atractiu de les belles vistes que des d'ell es dividen. El camí a partir d'ací és ample, còmode i lleugerament ascendent, rodejat de bosquets de carrasques i matoll mediterrani. Passarem per les masies de Sant Joan, i El Calvo ascendint per una senda senyalitzada amb mollons, que ens porta a la font Roya, descendix el sender cap a les Pedreres del Gullirno amagades entre altes muntanyes. La senda les recorre per la seua base, tenint l'encant, al mirar cap al cel, dels voltors sobrevolant les penyes, i si la nostra vista llisca pels vessants de la muntanya, l'encant està en els colors de les fulles, dels arbres, ocres, grocs i verds que entapissen la muntanya esperant ser agranades pel vent de la tardor. Ací, està l'essència d'este paisatge de pedra polida pel

vent, el sol i les tempestes. Al fons la font del Verger, en ella trobarem un encreuament de sendes, el de la dreta va cap a Montan, el de l'esquerra en fort ascens cap a la masia de Salvador i la font Griba. Des d'este punt la senda segueix lleugera, transparent i sense obstacles vorejada de verd, entapissada pels colors de les mores roges i morades, sentirme la flaire de les muntanyes que ens rodegen. La senda discorre per un immens paisatge, per una naturalesa en transició entre la tardor i l'hivern, gaudint de tot això, arribarem al tossal d'Arenillas (900m) i a la font Conca, fi de la nostra excursió d'avui per estes terres de l'Alt Palància.

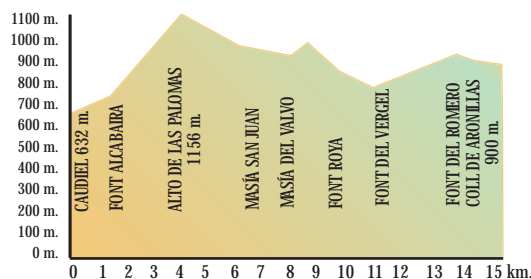
GRAU DE DIFICULTAT:

 PASEJADA: bon camí, meyns de 3 hores.

 EXCURSIÓ MITJANA: senda, desnivell mitjà, 4/5 hores

 EXCURSIÓ FORTA: grans desnivells, senda o camp a través més de 5/6 hores.

 ALTA MUNTANYA:



SERRA DE MONTALGRAO O ESPINA: Alineació muntanyosa de la província de Castelló, que s'estén de NO a SE pels termes de Pina de Montalgrao, Benafer i Caudiel, amb altitud superiors als mil metres. Està formada per diversos turons amb forts pendents, coberts de pinar i vegetació de muntanya alta. La drenen diversos barrancs que afluïxen als rius Millars i Montan. Les principals altures de la serra són les de Santa Bàrbara o Pina (1405m), vèrtex geodèsic de primer orde, Voltor (1157m), la Cruz (1178m), Sardanya (1231m) i Limbe (1178m).

CAUDIEL. Comarca del Alt Palància Castelló, Altura sobre el nivell de la mar 632m. Superfície 61,48 Km². Distància: de Castelló 72Km i a 72 també de València. Parla: castellana. Monuments: Convent Carmelites Descalces, Santuari Mare de Déu del Xiquet Perdut, Església Parroquial, Ermita Sant Roc etc. Altures més importants, Sabinar 734m. Voltor 1.157m. Tejavana 1,075m, Alto Las Palomas d'1,156m, des d'on es veu un àmpli panorama, (Penyagolosa, Pina i tota la vall del riu Palància) Accessos, per la carretera que ueix Xèrica, Montanejos i Pavias, per ferrocarril per la línia València a Calataiud. El clima és continental, els vents dominants són, el ponent, maretà i tortosano, este últim és el que provoca les pluges a la tardor i primavera, hi ha nevades a l'hivern.

L'església parroquial està dedicada a Sant Joan Baptista i va ser finalitzada en 1717, la capella de la comunió té ornamentació d'estil barroc amb detalls renaixentistes, en ella es rendeix culte a la Mare de Déu del Xiquet Perdut, el camerín posseïx també ornamentació del mateix estil. Són importants les restes romanes trobades principalment làpides amb inscripcions llatines, en les proximitats de la població al costat del camí de Gaibiel, hi ha una inscripció també llatina gravada en una roca natural arran de terra. Història. Després de la conquesta cristiana Jaume I va concedir Caudiel al seu fill Jaime Pérez, formant part del senyoriu de Xèrica, en 1255. En 1429 l'infant Joan va vendre la vila per 1000 florins a Francisco Sarsuela, tresorer del rei. Anys més tard va ser dels Exarch. Va passar després al duc de Calàbria, el qual al morir ho va cedir amb tots els seus béns al Monestir de Sant Miquel dels Reis de València. Les festes se celebren a la Mare de Déu del Xiquet Perdut durant 8 dies a partir del segon diumenge de setembre. A l'octubre se celebra Santa Úrsula, romeria i benedicció del brollador. El 17 de gener Sant Antón, amb fogueres en els carrers i la tradicional "torra" Allotjaments, en el Mas de Noguera a 8 km. de Caudiel, alberg amb capacitat per a 60 persones situat en plena naturalesa (centre d'educació i formació medi ambiental). Casa rural "Casa de la Llum" situada als afores de la població rodejada d'hortes entre les serres del Toro i Espadán.

BENAFER : Comarca de l'Alt Palància Castelló, Altura sobre el nivell del mar 587m. Superfície 16,35 Km². Distància de Castelló 70 Km. Situat entre la serra Espina i el riu Palància, entre els barrancs de la Font Santa i les Rochas, Les altures més importants són, Sardanya (1192m), Turó Negre (811m), Despeñaperros (663m) i Galayo (631m). L'Església està dedicada a la Transformació del Senyor. Després de l'expulsió dels moriscos en 1609, va adquirir el poble en 1679 el bisbe de Sogorb, Inigo Vallterra, que ho va manar repoblar. En 1840 l'antic cementeri va ser traslladat, construint-se una plaça pública en el seu lloc. Celebra les seues festes en honor de Sant Salvador el 6 d'agost. En la partida de Sant Roc del terme hi ha les restes d'un poblat Ibèric que ha proporcionat, entre altres materials abundants ceràmiques amb decoració geomètrica pintada i algunes altres importades.

METEOROLOGIA N.º 16

GUIA DE MUNTANYA
Perills i riscos Meteorològics

Totes les fonts possibles han de ser consultades per a conèixer, les condicions d'accés a les activitats triades, les possibilitats de dur a terme eixa activitat segons les aptituds de cadascú, els reglaments que regeixen eventualment esta activitat, els riscos a què està exposada la mateixa, les condicions meteorològiques a curt i mitjà termini, tenint en compte les condicions físiques, les tècniques bàsiques, l'equip, l'alimentació, l'estat mental, saber que per a orientar-se és necessari portar un mapa a escala 1/50 000 per a itineraris per sendes i d'1/25 000 per a itineraris fora de sendes. La marxa a peu. Esta activitat presenta tants o més riscos ja que és d'accés fàcil i atrau a un nombre molt gran de practicants amb un coneixement limitat de la muntanya.

Hora d'eixida i posta del sol hui en la comarca del Alt Palància.
Eixida a les 8'26, Posta a les 19'05
Llunes: Plena el 7, Vella el 14, Nova el 22, Creixent el 30

REFRANYS VALENCIANS

Per l'Octubre, fuig de l'ombra i busca el sol.

LES TEUES ESCOMBRARIES, IA PODER SER LA QUE TROBES, DEPOSITA-LA A LA POBLACIÓ MÉS PROPERA

INFORMACIÓ I RESERVA: TELÈFON 660 06 17 81

TROBAREU MÉS INFORMACIÓ EN LA NOSTRA PÀGINA WEB:

www.leliana.es/clubmuntanya