



# CLUB DE MUNTANYA L'ELIANA

# 418

## DESCOBRIM EL PAIS

## BARRANC DE VALLFIGUERES

CHULLILLA- SOT DE CHERA  
Els Serrans

### FITXA TÈCNICA

#### DATA EXCURSIÓ

29 de novembre de 2015

#### TRANSPORT

Cotxes

#### HORA D'EIXIDA

8 h. Mercat de l'Eliana

#### DIFICULTAT \*\*/\*\*

Sendes i pistes.

#### DESNIVELL

de pujada 850 m i de baixada 850 m.

#### DURACIÓ

6 hores aproximadament

#### TERRENY I VEGETACIÓ

Gresos i calcaries, timó, romaní, argilaga, etc.

#### COL·LABORADOR

Manolo Huerta

#### DISSENY I PUBLICACIÓ

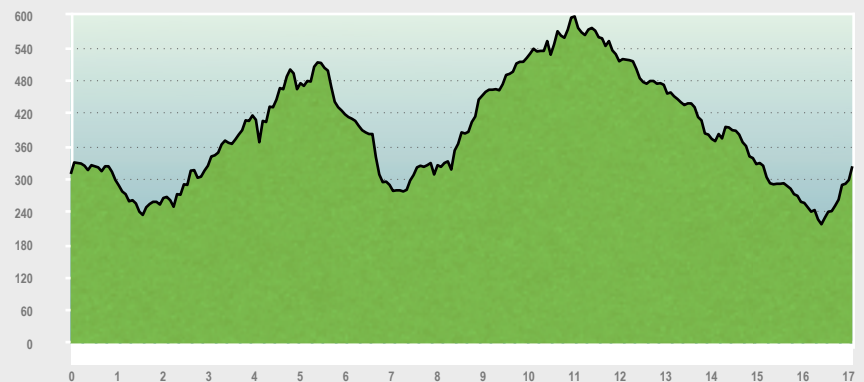
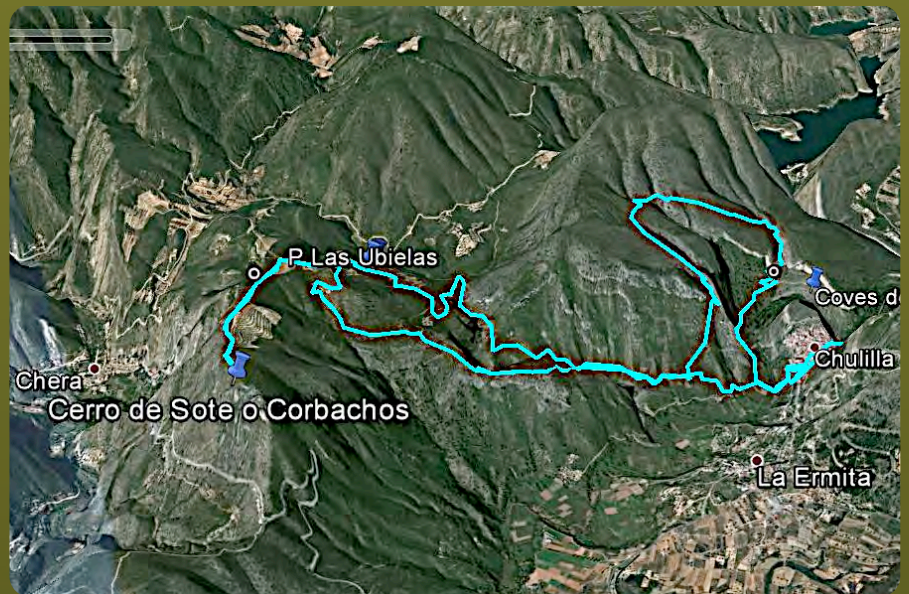
Club Muntanya l'Eliana

#### CARTOGRAFIA

694 Chulilla -720 Requena

#### EQUIP NECESSARI

Motxilla, capell, cantimplora, botes de muntanya, roba adequada, queviures, protector solar.



	Duració.	<b>6 h</b>		Medi. Severitat del medi natural.	<b>3</b>
	Desnivell de pujada.	<b>850 m</b>		Itinerari. Orientació a l'itinerari	<b>2</b>
	Desnivell de baixada.	<b>850 m</b>		Desplaçament. Dificultat al desplaçament.	<b>2</b>
	Distància horitzontal.	<b>17 km</b>		Esforç. Quantitat d'esforç.	<b>3</b>
	Tipus de recorregut	<b>circular</b>			
	Pendent de neu possible	-		Escalada	-
	Pendent de neu molt probable	-		Ràpel	-



## BARRANC DE VALLFIGUERES

Iniciem la ruta als voltants de la urbanització de Santa Bàrbara i creuem el poble en tal d'anar cap al riu Túria, després de creuar-lo pel Pontón, recorrem uns 750 m remuntant aigües amunt fins a la coves del Tresor i Gollismo.

Ara iniciem un empinat ascens per la canal. Conquerit el turó disposarem d'unes impressionants vistes de Chulilla, els congosts del Túria i el pantà de Loriguilla.

Recorrem la part alta creuant el naixement d'un barranc i emprenem el descens pel sud dels Horts cap al barranc de Vallfigueres, on ens unim al PR-V 77 en direcció sud, passant pel Turó Negre, punt on abandonem el barranc per a dirigir-nos, després de 700 m, a un camí, sempre en direcció al repetidor i al mirador de Corbachos, des d'on la seua panoràmica és immillorable.

Des de l'alt d'aquesta talaia podem observar les dues vessants, la del riu Túria i la del riu Sot.


Després de recrear-nos amb l'entorn tornarem sobre els nostres passos fins al Revolcador. Aquí prenem la pista en direcció nord que passa al costat del Puntal de las Ubielas i es dirigeix de

nou al barranc de Vallfigueras des d'on seguint la traça d'una via pecuària, ens torna a les marques del PR-V 77 que seguirem ara en direcció nord fins a Chulilla, inici i fi de la nostra ruta.

**Xulilla**, abans Xulella, (en castellà i oficialment, Chulilla) és un municipi del País Valencià que es troba a la comarca dels Serrans.

El poble se situa en la vessant d'un alt promontori, dominat pel castell àrab que conserva torrasses i muralles del costat de la població. Per la part que dona al riu hi ha un canó que el fa inexpugnable, per la qual cosa, en aqueix costat, manca de construccions defensives.

La major part del terme s'estén sobre terreny cretàcic. En aquest altiplà calcari, l'erosió del riu Túria ha creat una falç i el Salt de Xulilla, de 160 metres de profunditat i 10 metres d'amplària. La vegetació està formada per pinedes (carrasca) i muntanya baixa mediterrània. Pel que fa a la fauna, les espècies més importants són les rapaces, tant diürnes com a nocturnes, la perdiu, el conill, la llebre, rabosa, teixó i senglar. En el Túria habiten barbs i truites.



CLUB DE  
MUNTANYA  
DE L'ELIANA

INFORMACIÓ I RESERVA:  
T. 660 06 17 81  
cmlieliana@gmail.com  
[www.lieliana.es/clubmuntanya](http://www.lieliana.es/clubmuntanya)

Alcalde Enrique Darfés 14  
46183 L'Elia  
CIF G96249586

