



CLUB DE MUNTANYA L'ELIANA

380

DESCOBRIM EL PAIS

ELS CALDERONS I LA SENDA DELS PANTANERS

XULLILLA (CHULLILLA) - ELS SERRANS

EITXA TÈCNICA

DATA EXCURSIÓ
27 d'abril de 2014

TRANSPORT
Autobús

HORA D'EIXIDA
8 del matí. Mercat de l'Eliana

DIFICULTAT **/***
Sendes, pistes i barrancs.

DESNIVELL
de pujada 608 m i de baixada 608 m.

DURACIÓ
5 hores aproximadament

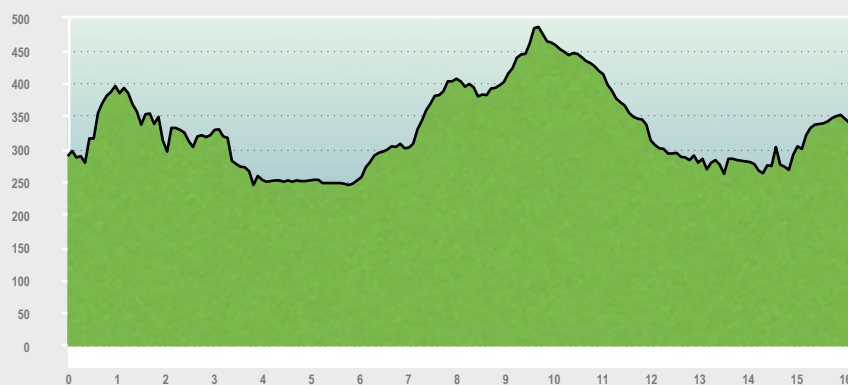
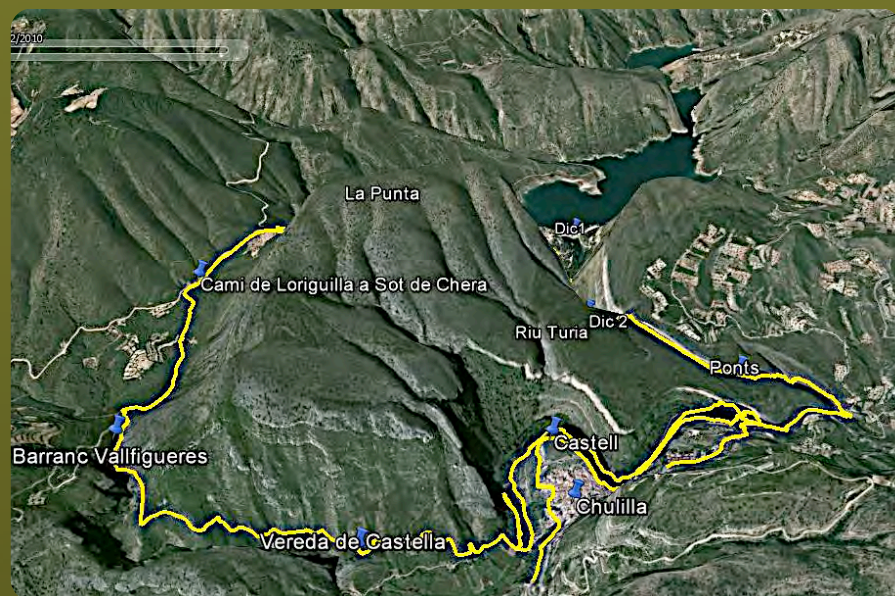
TERRENY I VEGETACIÓ
Terreny cretaci calcarí. Pinedes i matoll, bosc mediterrani.

COL LABORADOR
José Vicente Gozábez

DISSENY I PUBLICACIÓ
Club Muntanya l'Eliana

CARTOGRAFIA
Chullilla 666-Chera 694

EQUIP NECESSARI
Moxilla, capell, cantimplora, botes de muntanya, roba adequada, queviures, protector solar. No hi ha fonts en tota la ruta.



	Duració.	5h		Medi. Severitat del medi natural.	2
	Desnivell de pujada.	608 m		Itinerari. Orientació a l'itinerari	2
	Desnivell de baixada.	608 m		Desplaçament. Dificultat al desplaçament.	2
	Distància horitzontal.	16,2 Km		Esforç. Quantitat d'esforç.	3
	Tipus de recorregut	circular			
	Pendent de neu possible	-		Escalada	-
	Pendent de neu molt probable	-		Ràpel	-



ELS CALDERONS I LA SENDA DELS PANTANERS - XULLILLA (CHULILLA) – Els Serrans


Xulilla- Toll Blau- cova del Gollizno (gollizo, paratge o lloc estret)- pintures rupestres- senda dels Pantaners- Xulilla

El Paratge Natural Municipal “els Calderons” se situa en el terme municipal de Xulilla, en la comarca dels Serrans.

Este paratge natural està format per les gorges del riu Túria i les muntanyes adjacents, des del peu de presa del pantà de Loriguilla fins al barranc de Vallfigueres.

Eixirem del pàrquing de la piscina municipal, situada a uns 400m de la població i prendrem la senda que baixa en direcció al riu. Des d'esta senda apreciarem una bonica panoràmica del poble. En arribar a una plaça, ens desviarem a la dreta i pujarem pels estrets carrers fins a arribar al mirador de la Penyeta, on agafarem la senda del mateix nom, que va vorejant la paret del estret, fins a arribar a les coves de “Trascastillo”. Des d'ací, enllaçarem amb la senda SL74 la qual s'endinsa en la gorja del Túria i es dirigeix al Toll Blau per la vora d'un canal situat en el marge dret del riu. Una vegada al Toll Blau, creuarem el riu i prendrem la senda botànica que recorre tota la part baixa de l'estret, passant per la penya Judia, la part posterior del castell, i de nou, el poble de Xulilla. Creuarem de nou un pont sobre el Túria i, poc després, prendrem un desviació a la dreta que ens portarà per una bonica senda a la cova del Gollizno, la qual impressiona per les seues grans dimensions. Després de la visita, tornarem arrere per tal de reprendre la senda principal. Agafarem de nou la senderola que puja a la dreta en direcció a les pintures rupestres (PR CV-77). Aquest tram recorre el frondós barranc de Vallfigueres i ens conduirà a l'abric de les pintures ru-

pestres, pertanyents al període Epipaleolític (entre el 3500 i el 2000 a.c.). Una vegada visitat l'abric, tornarem sobre les nostres passes i seguirem per la senda principal que desemboca en una pista forestal. Prendrem la pista a la dreta cap a l'embassament de Loriguilla. Just abans de la presa ens desviarem a la dreta per la carretera que baixa cap al riu Túria i, en creuar el pont, trobarem l'inici de la senda dels Pantaners (camí que es va utilitzar per a construir la presa en els anys 50). Esta senda discorre paral·lela al riu, a través d'un magnífic bosc de ribera en què les parets van estretint-se, fins arribar a dos espectaculars ponts penjants els quals creuarem per tal d'arribar a la part alta de l'estret. Una vegada dalt, anirem vorejant les gorges del Túria per la part superior, passarem per la zona coneguda com “els Calderons” i en el tram final trobarem dos miradors que ofereixen vistes aèries del congost i del Toll Blau. Després del segon mirador prendrem un camí a l'esquerra el qual ens portarà a la carretera CV-394 i, finalment, a la plaça del poble de Xulilla.



CLUB DE
MUNTANYA
DE L'ELIANA

INFORMACIÓ I RESERVA:
T. 660 06 17 81
cml@eliana@gmail.com
www.eliana.es/clubmuntanya

Plaça Miguel Comes, sn.
46183 L'Eliana
CIF G96249586

