

## ELS MOLINS DE TITAGUAS

### FITXA TÈCNICA

**DATA EXCURSIÓ:**

23 de Maig 2010

**HORA D'EIXIDA:**

8'15 del matí,  
Mercat l'Eliana

**TRANSPORT**

Autobús

**DIFICULTAT: \*\***

Sendes, camins.

**DESNIVELL:**

De pujada i baixada 1200 metres.

**DURACIÓ i DISTÀNCIA:**

5/6 hores, aproximadament.

**TERRENY i VEGETACIÓ:**

Serres, singles i llomes calcàries, pinades i matollars.

**COL·LABORADOR:**

Jordi Alvir.

**DISENY i PUBLICACIÓ:**

Angel Fernández.

**CARTOGRAFIA:**

638-III Titaguas.

**BIBLIOGRAFIA:**

Titaguas.

**EQUIP NECESSARI:**

Motxila, capell, cantimplora, botes de muntanya, impermeable, roba apropiada, quiviures, protector solar.

**NOTA IMPORTANTE:**

Es aconsellable portar sempre un xicoteta farmaciola individual, barretes energètiques, fruits secs o xocolate.



baixaven de la serra a la costa conduïdes amb perícia pels ganxers.





La ruta proposada visita tres dels quatre molins fariners de Titaguas, tots abandonats i en runes són testimoni d'una forma d'entendre la vida i d'una economia ara obsoleta.

Eixim a Caminar des de Titaguas pel camí de los Morales en direcció SW un cop passat el Portillo trobem la bassa i el moli de la Hoz alimentat per les aigües del barranc de la Ecena en el congost de la Penya del Portillo. Seguirem la ruta ara vorejant la riba del barranc de Raga fins al paratge de la Corraliza en el qual visitarem les runes del moli de la Corraliza en el congost de la rambla de Canales. Ara toca pujar una dura costera, cal eixir de la clotada i remuntar llargament les llomes boscoses per una pista i un cop passada la carena de la serra davallar les voltes i revoltes

del camí fins a la riba del riu Túria en el paratge de Zagra. Passat el pont i el caseriu de Zagra remuntem la riba del riu fins el paratge de la Tosquilla. Sota una penya raja la font de los Baños, surgència aprofitada per una piscifactoria abandonada i abans per a moure les moles del molí de la Tosquilla del qual gairebé no queda res. Els paratge si acompanya l'oratge convida al bany. Queda remuntar la senda del camí vell de la Tosquilla a Titaguas, el llarg coster que ressegueix el barranc de la Tosquilla i la lloma de los Boteares. Creuada la carena de la serra i a les vistes del Camp de Titaguas davallarem pel camí de la Cebullosa i la partida del Hondón. Sols hi restarà superar la lloma de la Ceja per arribar al poble de Titaguas.

La vila de Titaguas està situada als peus de la lloma de la Lampara a 820 metres d'altura, dominant les extenses planures del Camp de Titaguas. Aquesta plana cerealista és el resultat del rebliment d'una antiga llacuna originada per les dificultats de drenatge de la zona per causes estructurals. Al nord destaquen els tossals cretàtics de la Lampara, la Tejeria i de l'Hontanar. El riu Túria creua el terme de NW-SE llaurant una profunda gorja de parets verticals sobre les roques calcàries d'època juràssica. Aquestes gorges i estrets foren el pas secular de les maderades que

VALORACIÓ RUTA d'1 a 5

	Medi	2/5
	Itinerari	2/5
	Desplaçament	3/5
	Esforç	3/5

