

# LA COVA DE LA GALERA

FAVARA: TAVERNES DE LA VALLDIGNA

## FITXA TÈCNICA

DATA EXCURSIÓ:  
25 GENER 2009

HORA D'EIXIDA:  
8 del matí  
Mercat l'Eliana

TRANSPORT:  
Autobús

DIFICULTAT: \*\*\*  
Camins i sendes.

DESNIVELL:  
Pujada i baixada 1700 metres.

DURACIÓ i DISTÀNCIA:  
5/6 hores aproximadament.

TERRENY I VEGETACIÓ:  
Serres i llomes calcàries, pinades.

COL·LABORADOR:  
Jordi Alvir

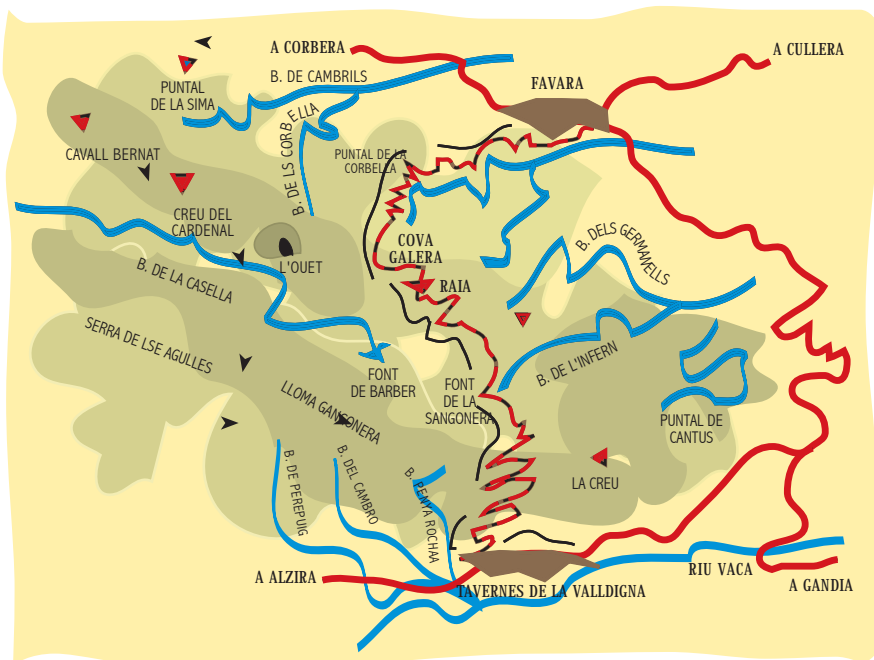
DISSENY I PUBLICACIÓ:  
Àngel Fernández

CARTOGRAFIA:  
Alzira, 770

BIBLIOGRAFIA:  
PR 39, PR 40

EQUIP NECESSARI:  
Motxilla, capell, protector solar, cantimplora,  
botes de muntanya, roba d'abric, queviures.

IMPORTANT:  
Es aconsellable portar sempre una xicoteta farmàcia  
individual, barretes energètiques, fruits secs o xocolata.



llarg, 14 metres d'amplària i 9 metres d'altura. Orientada a llevant ha estat utilitzada per a guardar els ramats i s'han trobat restes arqueològiques de diverses èpoques. La cova acaba en un engolidor o gatera amb algun pilar d'estalagmites i blocs despresos del sostre de la cova.

Des del pla de la Simeta seguirem en direcció cap a xaloc remuntant pel caire de la serra fins el puntal de la Mola o pid de la Raia de 630 metres d'altura. De dalt estant cap a llevant sotjarem la comarca de la Ribera i les marjals del riu Xúquer i l'Albufera al nord i tota la línia de la costa Mediterrània a llevant. A mestral guaitarem tota la serra de Corbera amb la Creu del Cardenal i el Cavall Bernat i en direcció a llebeig l'aspra serra de les Agulles, la vall de la Casella s'obri a ponent enmig de ambdues serres.





La ruta segueix per la carena de la serra en direcció SE, cal passar el puntal dels Germanells primer i després el puntal de Massalari per a davallar a la font de la Sangonera, agradable paratge on raja prima una ombrívola i solitaria font on pararem a dinar. La senda segueix ara en direcció sud, creua la llima de la Sangonera i abasta el camí de les Revoltes. Aquest vell camí traguin s'adapta perfectament a l'aspra orografia del barranc de la Pena Roja i volta rere volta salva el fort desnivell de la serra. Acabada la dura baixada la senda segueix vora d'un canal en direcció a llevant vorejant casc urbà de Tavernes de la Valldigna on acaba la ruta.

La serra de Corbera de vella cau a Trossos diu una cançó popular i eixa és l'aparença d'aquesta serra calcària de cingles trencallosos pels processos geomorfològics, especialment els factors càrstics. La ruta enllaça el poble de Favara de la comarca de la Ribera Baixa situat en el vessant nord de la serra i el de Tavernes de la Valldigna de la comarca de la Safor en el vessant meridional.

El camí s'enfila a la serra remuntant el barranc de la Sima i on acaben els camps de tarongers segueix un rost, pedregós, i costerut corriol que després d'una dura pujada guanya el puntal de la Simeta on trobarem la cova de la Galera.

La cova està situada a 380 metres d'altura, està formada per una sala de 52 metres de

### VALORACIÓ RUTA d'1 a 5

	Medi	2/5
	Itinerari	2/5
	Desplaçament	3/5
	Esforç	3/5

