

# AIGÜES NEGRES

UN BOSC SILVESTRE D'AIGÜES CLARES,  
DE PEDRES I TRONCS VERMELLS.

COMARCA: ALT PALANCA

## FITXA TÈCNICA

DATA EXCURSIÓ:  
Diumenge 14 Desembre 2008

HORA D'EIXIDA  
8'30 del matí.  
Mercat de l'Eliana.

TRANSPORT:

DIFICULTAT:  
Sender, pista de terra (circular)

DESNIVELL:  
De pujada 400 i baixada 400 metres.

DURACIÓ i DISTÀNCIA:  
5/5'30 h. 15.000 m. aproximadament.

TERRENY, i VEGETACIÓ:  
Terreny calcarí de gres roig, surera, pi, romani,  
heura, falaguera, molsa, líquens., carrasacals,  
ró, teix, grèvol, bruc, lligabosc, arborcer,  
lllentiscle i una gran varietat de enemismes.

COL·LABORADOR, TREBALL DE CAMP,  
TEXT i DIBUIX.  
Josep Fornas Matalí

DISSENY I PUBLICACIÓ:  
Àngel Fernández

EQUIP NECESSARI:  
Motxilla, barret, botes de muntanya, roba  
adecuada, impermeable, cantimplora, i  
queviures.  
FANAL, O LLUM DE CARBUR I CORDA per  
visitar la cova de l'Estuc.

NOTA IMPORTANT:  
Es aconsellable portar sempre una xicoteta  
farmaciola individual, barretes energètiques,  
fruits secs o xocolate.



convenientment les nostres cantimplores caminarem per una senda en ascens (empedrat a trams), cap a la cova de l'Estuc, esta, és accessible i s'hi penetra fàcilment agafant-se a una corda que facilita la baixada entre grans estalactites i estalagmites, l'interior està un poc il·luminat per la llum natural que entra per un buit zenital. Després de la visita continuarem la senda pujant entre esveltes sureres, pins i molses a la trobada del PR-63,6 que puja a l'índex geodèsic, i a l'Espadà, seguint el camí de senyals blancs i grocs del PR que, pas a pas ens portaran en uns 10' a una bifurcació, en ella optarem pel ramal de la dreta, que ens portarà al barranc d'Aigües Negres, descendirem per un perfumat sendet, pel que pareix impossible continuar a causa de la seua frondositat, a una pista, esta, mor en una altra més ampla, que seguirem cap a la dreta, arribant a un cartell que diu, "font la Parra" que sorgix de les roques amb clar doll. On acaba la pista naix la senda que, serpenteja escalonada cap a l'humit llit del barranc d'Aigües Negres, travessant un bosc quiet, salvatge, quasi inaccessible i ple de soledat, pintant de líquens de tots els colors, els troncs, les roques roges i les branques dels arbres, veurem com les plantes de tapis, com les verdes molses,

empresonen les pedres en els racons on la llum del dia mai a gosat penetrar, esta senda, de racons inoblidables traspuja tota la humitat del món, sent tal la seua frondositat atapeïda i sempre verd, que a penes deixa passar els pocs rajos del sol que es filtren entre els freqüents núvols que ensenyorixen estos paratges.





A l'arribar al llit de l'ombrivol i solitari barranc, caminarem entre un verd i intens vegetació, entre parets roges i nues, que s'ajunten, es pleguen, es retorcen i cauen a plom sobre el barranc, obligant-nos hi hi ha travessar-lo unes 16 vegades, si tenim la sort de trobar-lo amb aigua, disfrutarem d'uns racons inoblidables, d'un laberíntic joc de cascades, i de tolls d'aigües cristal·lines. Amb el rumor de l'aigua arribarem a la carretera, la qual seguirem cap a la nostra dreta, esta ens portarà en 5' a l'inici de la ruta, a la vella font de la Calçada després d'haver disfrutat durant 5 hores, dels encants exuberants d'este bosc fascinant i aclaparador. Amb les llums encaramel·lades del capvespre donarem fi a esta senda, que, ens deixarà en la retina una impressió de bellesa, insuperable.

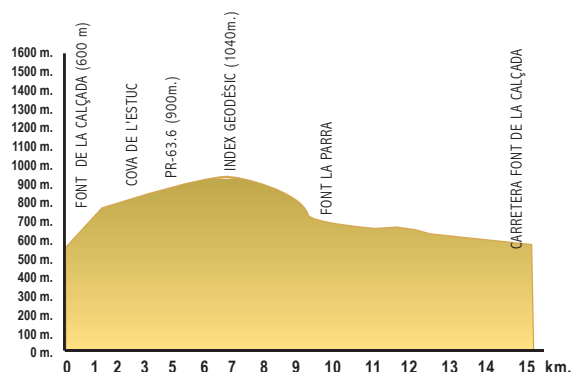
ITINERARI. l'Eliana - Font de la Calçada - Cova de l'Estuc - Punt Geodèsic - Font de la Parra - Barranc d'Aigües Negres - Barranc Roïn - Rambla d'Almarche - Font de la Calçada - l'Eliana.

NOTA : Esta ruta oferix al caminant racons inoblidables, un excel·lent paisatge de gran diversitat ecològica, elements petris de color rogenc, l'oportunitat de caminar per una immensa sureda, el més dens i amagat de la serra d'Espadà, una fascinant cova per a explorar, grandioses vistes, dos barrancs, un d'ells el d'Aigües negres, un paradís d'humitat i vegetació. Dos fonts jalonen esta ruta, no obstant es recomana portar aigua per la sequera existent.

LA RUTA : Naix esta ruta en la carretera que unix l'Alcúdia amb Algímia, en un singular paratge de gran bellesa, en la font de la Calçada, després d'omplir

### VALORACIÓ RUTA d'1 a 5

|                                                                                     |              |     |
|-------------------------------------------------------------------------------------|--------------|-----|
|  | Medi         | 2/5 |
|  | Itinerari    | 2/5 |
|  | Desplaçament | 3/5 |
|  | Esforç       | 3/5 |



Parc Natural de la serra d'Espadà.  
La serra d'Espadà o l'Espadat significa "escarpat"

La sierra de Espadán, según la define Vicente Blasco Ibáñez en su novela ARROZ Y TARTANA, escrita en el año 1894, es una sierra, irregular, gigantesca, dentellada, que muestra a las horas del sol un suave color de caramelo.

LOS MUNICIPIOS que la integran son 19, Alfondeguilla, Azúebar, Almedjjar, Aín, Alcudia de Veo, Algimia de Almonacid, Ayódar, Chóvar, Eslida, La Vall de Almonacid, Veo, Tales, Sueras, Matet, Vilamalur, Paviás, Torralba del Pinar, Higueras y Fuentes de Ayodar.

**ALGIMIA DE ALMONACID:** El nombre de Algimia es arábigo y significa junta y congregación, de donde vino que los moros a sus consejos los llamaran Aljamas, Almonacid viene del árabe Al-monastir o ribat, congregación de los monjes guerreros de marúbitin. Monastir, palabra árabe, pudo ser tomada por los musulmanes del catalán monastir, este nombre ha ido cambiando con el tiempo desde Almonestir, Almonecir, Almonacir hasta el actual Almonacid. Esta situada a 64 Km. de Castellón y a 67 de Valencia a una altura sobre el nivel del mar de 490m. Sus habitantes son de habla castellana y están rodeados de altas montañas, cubiertas de bosques de pinos y alcornoques, sus principales alturas son las del pico del Rápita 1,103m. y la del Espadán 1.099m. Espadán, Aigua Negra 821m, Lorenza 1,043m, Los Cubos 921m, es de clima templado, con nevadas en enero, sus fuentes principales son las de Donace, el Cañar y la Calzada, es de origen musulmán, su iglesia esta dedicada a San Juan Bautista y fue repoblada por navarraos y cristianos de la Puebla de Arenoso, sus fiestas se celebran en agosto a san Antoni Abad y al Cristo de la Sed.

**FONT DE LA CALZADA:** Situada a cuatro kilómetro de Algimia en un paraje de frondosa vegetación y regado por las aguas de la rambla de Almarche por la que corre el agua normalmente, el entorno cuenta con paellers, mesas y bancos estando cubierto de alcornoques y pinos. El camino romano que comunicaba el valle del Palencia y la Plana le ha dado el nombre a esta fuente "la Calzada".

**COVA DE L'ESTUCO :** Esta situada a un kilómetro ochocientos metros de la fuente de la Calzada, se accede por una estrecha abertura con pendiente, esta dá paso a una gran sala de 40X25X12 metros de altura, esta adornada con profusión de formaciones estalagmíticas de gran tamaño, el nombre le viene, según la leyenda, de la forma y color de las paredes, como si hubieran sido estucadas por un genio extravagante.

**LA SACA DEL SURO:** El alcornoque es un árbol que alcanza los 20m, de altura, pertenece al mismo género que la carrasca, es de hoja siempre verde, de porte majestuoso, de corteza rugosa, el corcho (suro), el cual se extrae cada 12 años desde junio a septiembre, con una barra de olivo con el extremo rebajado en forma de cuña, tacos de almez (llidoner) y un hacha de filo cortante, se corta la corteza con el hacha, después se hace un corte vertical con la ayuda de la barra y los tacos de llidoner, así se desprende la corteza. Por los senderos se baja el corcho a lomos de la caballería hasta las pistas donde es recogida por los tractores camino de la fabrica donde el corcho pierde su forma arqueada, por ebullición, transformándose en planchas que al pasar por las maquinas y troqueles se convierten en tapones para embotellar los mejores vinos de nuestra tierra.

### **Hora d'eixida i posta del sol en les comarques de Castelló**

Eixida a les 8:07, Posta a les 17:39

Llunes: Creixent el 5, Plena el 12, Vella el 19, Nova el 27,

### **REFRANYS VALENCIANS.**

Rojor al vespre, el sol a la finestra  
De nit tots el gats són negres

### **FRASES VALENCIANES.**

**CADASCÚ TÉ UN REI EN LO VENTRE.** Este modismo significa que cadascú té un modo de pensar, una manera distinta d'apresar les coses, una forma diferent de considerarles, com si en la panxa de cada persona s'haguera instal·lat un patró. Avegades s'escolta la variant "un rall en lo ventre", que no té sentit. D'altra banda, l'us arcaic de l'article "lo" remet a formes com "tot lo sant dia", "tot lo món", "lo senyal de la creu", etc.

LES TEUES ESCOMBRARIES, I A PODER SER LA QUE TROBES, DEPOSITA-LA A LA POBLACIÓ MÉS PROPERA

**INFORMACIÓ I RESERVA: TELÈFON 660 06 17 81 - clubmuntanyaleliana@hotmail.com**

TROBAREU MÉS INFORMACIÓ EN LA NOSTRA PÀGINA WEB:

[www.leliana.es/clubmuntanya](http://www.leliana.es/clubmuntanya)