

PENYA D'ALI MAIMÓ

FITXA TÈCNICA

DATA EXCURSIÓ:

Diumenge 20 Gener 2008

HORA D'EIXIDA

8'30 del matí

DIFICULTAT: **

Pista i sender

DESNIVELL:

De pujada i baixada 230 metres.

DURACIÓ:

4'30/5 h. 12 k. aproximadament.

TERRENY, i VEGETACIÓ:

Terreny calcari de gres roig, pi, estepa blanca, romaní, marrubi, falaguera, arborcer, figues paleres.

COL·LABORADOR, TREBALL DE CAMP, TEXT i DIBUIX.

Josep Fomas Matalí.

DISSENY I PUBLICACIÓ:

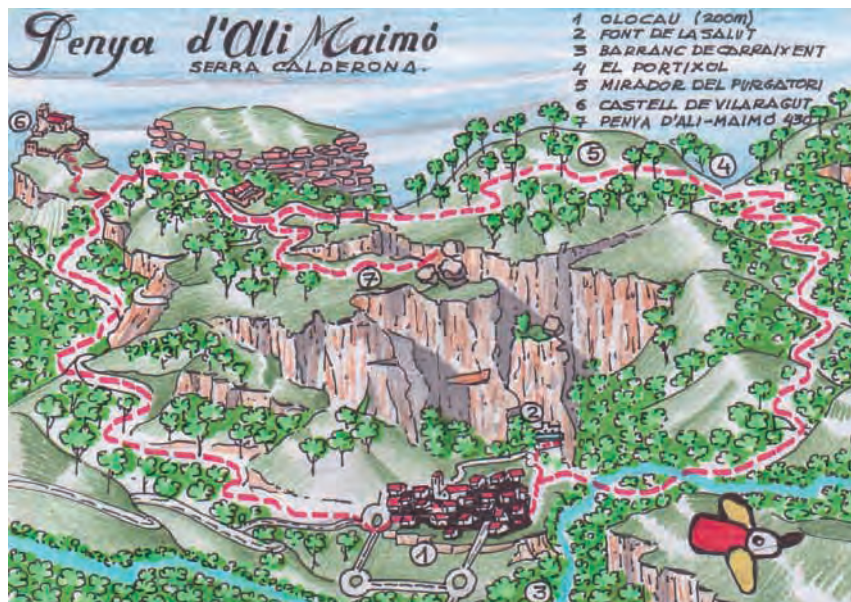
Àngel Fernández

EQUIP NECESSARI:

Motxilla, capell, botes de muntanya, protector solar, impermeable, roba d'abric, quiviures .

NOTA IMPORTANT:

Es aconsellable portar sempre una xicoteta farmaciola individual, barretes energètiques, fruits secs o xocolate.



Baixarem al frondós llit del barranc de Carraixent per a travessar-ho per dos vegades i agafar la senda que, entre un atapeït bosc de pins ens anirà pujant cap al tossal del Portixol, ja en ell, la senda arriba a un camí que seguirem cap a la nostra esquerra, arribarem a un cercle de pedres amb un pi en el seu centre, un poc més enllà el camí s'obri en dos, el de la dreta va per la cresta on està el mirador del Purgatori, les vistes són sorprenents sobre, la Calderona, el Camp de Túria, l'horta de València i si el dia és clar l'Albufera, la muntanya de Cullera, el Cap de Sant Antoni i el Montgó.

El camí d'accés a la part superior de la Penya d'Ali es fa a través d'una senda recentment oberta, que transcorre per un atapeït bosc de pins, rodejats per una densa vegetació amb matolls i pedres de color roig, al l'arribar als espectaculars penya-segats veurem, baix, la població d'Olocau, els Puntals del llops (poblat Ibèric) al front i a la nostra esquerra la daurada Penya d'Ali Maimó desplomant-se en vertical caiguda, sobre la font de la Salut.


De tomada arribem a un tossal, encreuament de camins, a la dreta a Tristan, a l'esquerra a Olocau per la Quebrantá, nosaltres anirem cap al front a la busca de la Canyaeta de Xavielet, racó d'exuberant bellesa pintat de verd i roig, ple de líquens, (verdadera obra d'art de la naturalesa), els líquens pareixen tallats per les mans d'un bon orfebre, decorant el bosc que s'espessa, es tanca sobre la senda i es perd muntanya dalt, caminarem bambolejant-nos pel desigual terreny, muntanya a traves, entre verdes carraques i grans pedres singulars de color roig, contemplant al mateix temps, a la llunyania el castell de Vilaragut.

La senda d'aires frescos passa per una naturalesa quasi intacta, baixa per l'ombria amb moltíssima pendent deixant-nos en la senda que unix Olocau amb la Masia de l'Olla. Ho prendrem cap a la nostra esquerra, el camí del castell de Vilaragut, lloc idoni per a menjar. Després, amb les forces recuperades seguirem el camí, el qual ens deixara en uns 40' a Olocau Inici i punt de partida.


ITINERARI. L'Eliana - Olocau - Font de la Salut - Barranc de Carraixent - El Portixol - Racó d'Agustinet - collau Cutxara - El Purgatori - Penya d'Ali Maimó - collau de Sentítx - Canyaeta de Xavielet - Castell de Vilaragut - Olocau - L'Eliana.

LA RUTA: Als peus de la Penya d'Ali Maimó comença l'itinerari geològic, pel carrer Mestre Roselló. A mesura que anem caminant veurem les altes roques que formen la Penya d'Ali Maimó ordenades en capes (estrats), junt a elles la font de la Salut, en ella hi ha taules i bancs que, suggerixen menjars campestres a l'aire lliure, amb vi fresq i aromes de café calent, aquest lloc ens brinda el seu entorn per a fer la primera parada i prendre forces, (esmorzar).

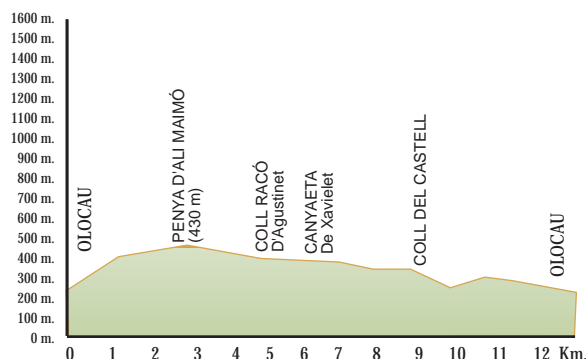
GRAU DE DIFICULTAT:

 PASEJADA: bon camí, meyns de 3 hores.

 EXCURSIÓ MITJANA: senda, desnivell mitjà, 4/5 hores

 EXCURSIÓ FORTA: grans desnivells, senda o camp a través més de 5/6 hores.

 ALTA MUNTANYA:



CAMP DE TÚRIA: La comarca del Camp de Túria esta compuesto por los pueblos siguientes : Llíria, Benaguacil, Benisanó, Bétera, Casinos, l'Eliana, Náquera, Olocau, Puebla de Vallbona, Ribarroja del Túria, Serra, Vilamarchant.

LA PENYA D'ALI-MAIMÓ: La penya esta formada per roques calcàries, estes estan ordenades en capes que anomenarem estrats. Son roques sedimentaries del període Triàsic, Si vos fijeu en el terreny existent als postres peus, constituïd per dipòsits conglomerats no cementats de característiques arenoses, els cudols de tamany variable están poc rodats i la major part son calcàries i dolomites del Muschelkalk.

OLOCAU . Esta població pertany al Camp del Túria, el seu partit judicial i el seu jutjat comarcal a Llíria, la distància a la capital és de 29,5 Km. Esta situada en plena Serra Calderona. La seua superfície és completament muntanyosa estant dins del Parc Natural de de la Serra Calderona, té una superfície de 39,6 Km.2 en ella estan els vèrtexs geodèsics de La Penya Maimo 491m. La Sella 388m. Solana 564m. Clotxes 269m. La Trenca 505m. entre altres, pel seu terme discorre el Barranco de Carraixet entre alts precipicis i els dels Forques, Zafra, Horcan, Sentic i Pedralvilla, fonts com les de Pedralvilla, Sentic, Carrasca i la del Frare. El nucli urbà esta als peus del Maimo a 200m, d'altitud. L'església té per titular a la Mare de Déu del Rosari i data del segle XVIII. Olocau a pareix citat documentalment per primera vegada en el Lliure del Repartiment en 1,237 les seues festes són a la Mare de Déu del Rosari, Sant Josep i Sant Roc. Els seus habitants són de parla valenciana i es criden olocauins.

BARRANC DE CARRAIXET : Barranco de curso de agua intermitente que se inicia en el término de Gátova (Alto Palancia), recoge el caudal de las fuentes de la Alameda y Xarvilla, pasa por Marines Viejo, recibe por su izquierda el barranco de l'Olla, pasa también por Olocau, Porta Coeli, Bétera, Moncada, Alfara del Patriarca, Foyos, Vinalesa, Benifaraig y Carpesa. En el término de Alboraya comienza a verse con agua la cual procede de diversos Ullals situados dentro del mismo cauce, se recoge en los llamados Clots como el de Frexina conocido también como el de la Capellata, por una pequeña capilla que recuerda el Miracle dels Peixets, su recorrido es de 45 Km. en grandes temporales puede provocar graves inundaciones como las ocurridas en 1949, 1950 y 1957.

SERRA CALDERONA : Sierra muy frecuentada por montañeros y excursionistas. Durante los siglos XVIII y XIX fue el centro de las actividades de bandas de roders, que hicieron de uso comun la frase de Xé a robar a la Calderona. Se extiende en dirección NO-SE, entre el collado del àguila de Gátova y el picaio de Sagunto separando las cuencas del Palancia y el Túria, en ella se ubican las poblaciones de Puzol, Puig de Santa Maria, Segart, Albalat dels Taronchers, Gilet, Sagunto, Serra, Náquera, Estivella, Torres Torres, Marines, Gátova y Segorbe

Nova sèrie sobre els 8 tipus de vents.
Tramontana, Gregal, Llevant, Xaloc, Migjorn, Llevbig, Ponet i Mestral.

ELS VENTS .

TRAMUNTANA (Tramontana). Nombre que recibe el viento del norte, la denominación procede del italiano "tramontana", cuyo significado es "de más allá de las montañas", Es un viento fuerte y frío, que procede de las sierras catalanas. Durante el otoño y el invierno castiga el Maestrazgo, sobre todo, llegando también hasta el sur del País Valenciano. Es conocido con el nombre de "vent morellà" en el Maestrazgo, alcoia, en Jijona, amburgada por los marineros y pelacabres o pelecanyes en la Plana. La violencia con que sopla y los perjuicios que ocasiona han dado lugar a una serie de refranes, entre ellos, La tramuntana tots els racons agrana, Tramuntana no té abric i home pobre no té amic. Por las heladas que provoca se le alude " Vent morellà. Pega aci i fot allà, en Vinaroz dicen "La tramuntana aigua demana, en Alcira existe el refran "Si la tramuntana s'emborrasca i la Murta fa capell, llaurador, veste'n a casa, pica espart i fes cordell. En la Albufera es pernicioso, tal como refleja el refrán, tramuntana en l'Albufera, ni peixquera ni cacera.

REFRANYS VALENCIANS.

Aigua de Gener, tot l'any va ve.

Gener polsós, Febrer plujós.

LES TEUES ESCOMBRARIES, IA PODER SER LA QUE TROBES, DEPOSITA-LA A LA POBLACIÓ MÉS PROPERA

INFORMACIÓ I RESERVA: TELÈFON 660 06 17 81 - clubmuntanyaleliana@hotmail.com

TROBAREU MÉS INFORMACIÓ EN LA NOSTRA PÀGINA WEB:

www.leliana.es /clubmuntanya