

ELS ESTRETS

Pins, i aigua de riu
COMARCA: l'Alt Millars

FITXA TÈCNICA

DATA EXCURSIÓ:
30 Setembre 2007

HORA D'EIXIDA:
8'30 del matí
Mercat l'Eliana

TRANSPORT:
Autobús

DIFICULTAT: **
Sender per bosc, riu i muntanya

DESNIVELL:
De pujada 250 baixada 250 m.

DURACIÓ i DISTÀNCIA:
4/5 h. 12 km. aproximadament.

TERRENY:
Calcaris cretàtics, tonalitats grises i rogenques.

VEGETACIÓ i FAUNA:
Pi negre, bruc, foixarda, gatosa, timó, sempreviva, lli de narbona, orenga, llonsa borda, serverina.
Buitre leonardo, herrerillo capucino, mito, pinzón bulgar, cernicalo, merla etc..

COL·LABORADOR, TREBALL DE CAMP,
TEXT i DIBUIX:
Josep Fornas Matalí.

DISSENY I PUBLICACIÓ:
Àngel Fernández

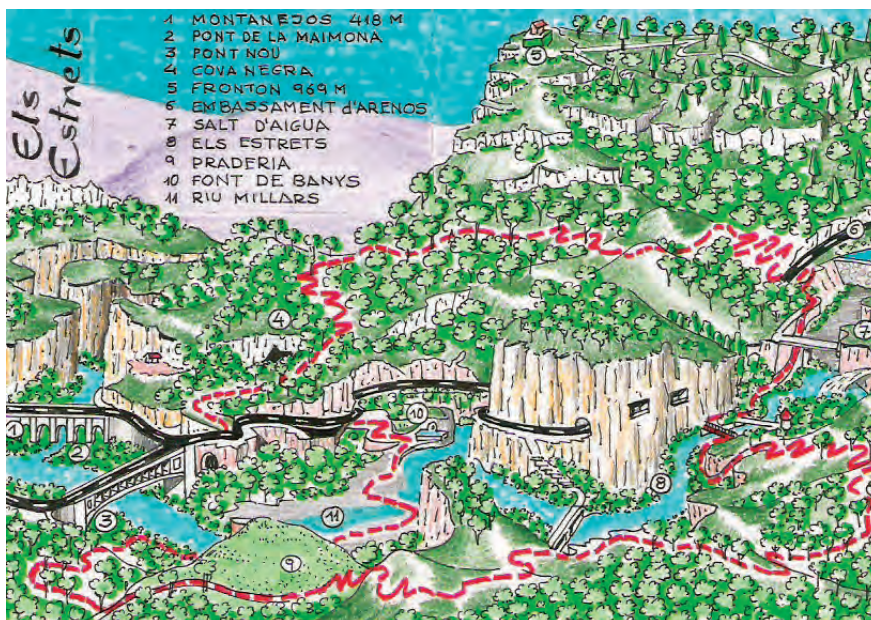
EQUIP NECESSARI:
Motxilla, botes de muntanya, cantimplora, barret, banyador, tovallola, menjar, sandalies d'aigua, protector solar.

IMPORTANT:
Es aconsellable portar sempre una xicoteta farmaciola individual, barretes energètiques, fruits secs o xocolate.

ITINERARI. L'Eliana – Montanejos – Cova Negra – El Collado – El Losar – Embassament d'Arenós – Salt d'Aigua – Riu Millars – Els Estrets – Fuente de Baños – Montanejos – L'Eliana.

NOTA:
La ruta de hui té l'opció de poder dinar i banyar-se en el riu, o també, qui vulga, té l'opció de poder fer-ho en algun dels restaurants de Montanejos.

LA RUTA: La carretera que baixa del port d'Arenillas cap a Montanejos cal agafar-la amb calma, a més d'una prudent mesura té l'avantatge de poder anar ja disfrutant del paisatge, aperiñu




que ens espera una vegada baixem de l'autobús i comencem a caminar amb la nostra inseparable companya, la motxilla, cap a l'interior d'un immens bosc, una ruta que per als amants de la botànica serà sens dubte una de les rutes més boniques per la gran varietat de plantes que hi ha en esta senda. Començarem el nostre camí als afores de la població, en la mateixa porta de l'hotel Rosaleda, caminant al costat del riu pel passeig que voreja la carretera fins a arribar en pocs minuts a l'inici de la senda, este, tot just començar s'interna en ple bosc, el sotbosc del qual està replet de plantes de flor com, la servereta, el lli de narbona, l'orenga, la llonsa borda i moltes més.

En ascens passarem per la Cova Negra i el "Collado del Morrón", ací la senda es converteix en tres, cada una pren una direcció distinta, la que es dirigeix cap al sud és la de la Bogera, (veure ruta núm. 47). Muntanya amunt la senda accedix al "Pico Frontón" i al Morrón de Campos, cap a l'oest, (la senda que farem hui), va recorrent les vessants del Morrón de Campos entre verds pins camí del losar i d'unes grans roques de color gris que haurem de salvar per a anar


baixant cap al riu en zig-zag, a cada pas que donem sentirem més fort l'estrepit de la cascada del pantà, a l'arribar al mirador veurem caure l'aigua feta bromera ràpida i turbulenta, la veurem córrer riu avall disfrutant de la seua llibertat.

La senda continua baixant camí del llit del riu, s'interna per un exuberant bosc de ribera, per agrestos paratges i cingles inaccessibles, estem ja dins dels estrets, el riu espumós i salvatge discorre en llibertat per estos congostos anomenats Els Estrets, per a sortejar-los, la senda ascendeix a poc a poc per la muntanya, ens ofereix l'immens espectacle de l'estret més espectacular de tots, l'anomenat "Chillapájaros", descendirem una altra vegada camí de l'aigua, de l'aigua del riu, de l'aigua oligomineral de la font dels Banys i de les piscines naturals, per a refrescar-nos i banyar-nos en elles.

GRAU DE DIFICULTAT:

 PASEJADA: bon camí, meyns de 3 hores.

 EXCURSIÓ MITJANA: senda, desnivell mitjà, 4/5 hores

 EXCURSIÓ FORTA: grans desnivells, senda o camp a través més de 5/6 hores.

 ALTA MUNTANYA:

