

4.ª Passejada pels voltans de l'Eliana

PELS VOLTANS DE L'ELIANA

FITXA TÈCNICA

DATA EXCURSIÓ:
15 de Abril 2007

LLOC D'EIXIDA
Ajuntament de l'Eliana

HORA:
9 del matí

DIFICULTAT: *
Baixa.

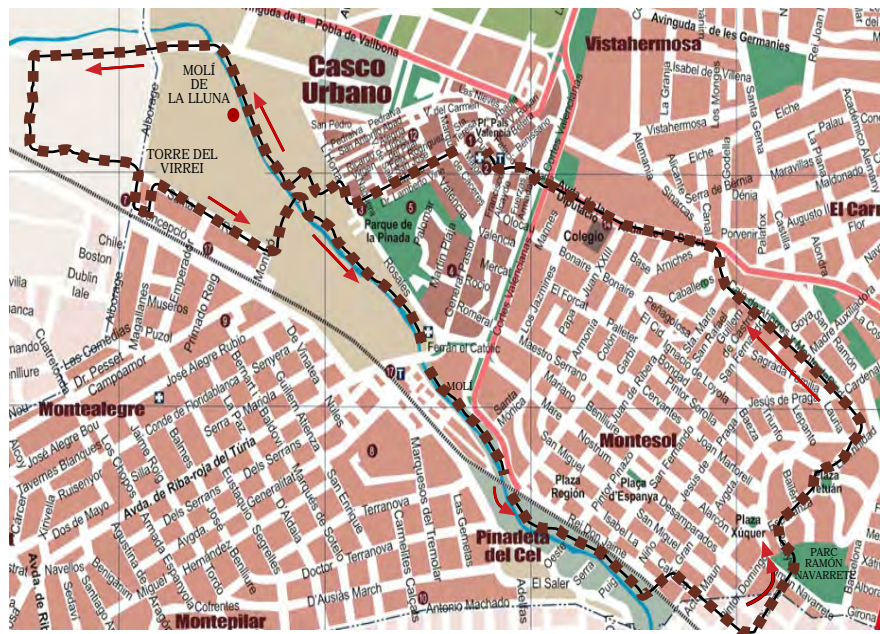
DURACIÓ i DISTÀNCIA:
2/3 hores 7000 m. aproximadament.

COL·LABORADOR:
Àngel Fernández.

DISSENY I PUBLICACIÓ:
Àngel Fernández

EQUIP NECESSARI:
Motxilla, capell, cantimplora, calcer esportiu, protector solar.

NOTA IMPORTANT:
Es aconsellable portar sempre una xicoteta farmaciola individual, barretes energètiques, fruits secs o xocolate.




tancament del pas a nivell. Seguim recte, primer per carretera de terra i després camp a través fins a la carretera que va a la depuradora, tallada també perquè s'ha fet una altra carretera que unix l'Eliana amb La Pobla de Vallbona. Que salva la via del metro amb un pont. Seguim recte en direcció a la Torre del Virrei, edifici destinat a actes socioculturals i futur museu, continuem el nostre recorregut pel carrer Santa Rita, al final del qual girem a la nostra esquerra i per una senda arribem a la Caseta del Motor en el mateix barranc de Mandor; girem a la nostra dreta, direcció al Baixador de Montesol, carrer de Gloria Fuertes, al final d'este carrer, creuem la via del metro pel pas inferior que dona accés a la Gran Avinguda, girem a la nostra dreta pel carrer paral·lel a la via, fins al carrer Piscina. Després,

girem a l'esquerra direcció al recent estrenat Parc en reconeixement a l'estimat doctor, el Sr. Ramón Navarrete, lloc d'esplai, per a delit de jòvens i de grans, dotat de taules i bancs. On ens espera una coqueta salada i un merescut refresc. Ben descansats continuem pels carrers Pelayo, Esperanza, plaça Tetuan, Gran Avinguda, Caixa d'Estalvis, avinguda de les Delícies, avinguda de la Diputació, Ave Maria, Puríssima i plaça País Valencià on donem per finalitzada la nostra IV PASSEJADA PELS VOLTANTS DE L'ELIANA.


Gràcies per la vostra presència i fins a la pròxima.

Iniciem la ruta en la plaça del País Valencià, pel carrer Moli fins al carrer de l'Horta girem a la nostra dreta, a 50 m la deixem per a endinsar-nos a la nostra esquerra per camí de terra fins al barranc de Mandor, on trobem les marques del PR-V 284, senda de xicotet recorregut que unix Sant Antoni de Benagéber amb Lliria, continuem i a 200 m a la nostra esquerra trobem El Moli de la Lluna, quantitat d'arbustos i canyes impedeixen la vista total de l'edifici, (esperem la seua ràpida restauració), seguim la senda que transcorre entre canyes fins a la carretera que unia L'Eliana-Montealegre amb La Pobla de Vallbona, la creuem, hui en dia tallada pel

GRAU DE DIFICULTAT:

 PASEJADA: bon camí, meyns de 3 hores.

 EXCURSIÓ MITJANA: senda, desnivell mitjà, 4/5 hores

 EXCURSIÓ FORTA: grans desnivells, senda o camp a través més de 5/6 hores.

 ALTA MUNTANYA:

