

CINGLES DE PIPA

COMARCA: PLANA BAIXA

FITXA TÈCNICA

DATA EXCURSIÓ:
04.03.07

TRANSPORT:
Autobús

HORA D'EIXIDA:
8'30 del matí
Mercat l'Eliana.

DIFICULTAT: **
Sender, pista

DESNIVELL:
471m. de pujada i 470m. de baixada

DURACIÓ:
4/5 hores 9500m. aproximadament.

TERRENY, FAUNA i VEGETACIÓ:
Terreny calcari; tarongers, garrofer, pi,
estepa negra, estepa cresta, romani
capgrossa, petorrea, bruc d'hivern.

COL-LABORADOR:
Trebll de camp, text i dibuix,
Josep Fornas Matahi.

DISSENY I PUBLICACIÓ:
Àngel Fernández.

EQUIP NECESSARI:
Motilla, cantimplora, protector solar, botes
de muntanya, impermeable, capell, roba
d'abric, quiuieres.

IMPORTANT:
Es aconsellable portar sempre una xicoteta
farmaciola individual, barretes energètiques,
fruits secs o xocolate.

ITINERARI. L'Eliana - La Vall D'uijó -
Grutes de Sant Josep - Ermita de Sant Antoni
Cingles de Pipa - Cim El Pipa - Coll de Garrut
Font de Garrut - Grutes de Sant Josep - La Vall
D'uijó - L'Eliana.

LA RUTA: Esta excursió circular, de
pujada i de baixada, és una de les que no
deixa indiferent a qui la fa, comença en les
mateixes Grutes de Sant Josep de La Vall
d'Uijó, va en principi paral·lela al riu
Balcaire, que creuarem per un pont,
caminarem entre tarongers i garrofers
buscant l'ermita de Sant Antoni, a poc
menys d'un quilòmetre i mig, la senda que
ens portarà a la cim, es deixa veure un



ampli paisatge, després de superar els cingles,
ens proporciona un panorama grandios, les
muntanyes, la vall quallada de tarongers i el
mar.


Creuarem la cima per una estreta senda que
en forta baixada i entre pins ens deixarà en
el tossal de Garrut, després una bella senda
anomenada de Cagarrita ens pujarà, entre
arbres i plantes a la font i al corral de Garrut.

Un poc més enllà, passarem per un ovalat i
blanc aljub ple de l'aigua de les últimes pluges,
vorejant-lo arribarem a una senda de fort
pendent que descendix al riu Balcaire, fi de
la nostra excursió a peu.


El final de la nostra ruta ens ha deixat en les
Grutes de Sant Josep, estem a un pas del riu
subterrani més llarg d'Europa, el qual, és

visible i navegable, el bell paisatge interior
que la naturalesa ha mantingut ocult el tenim
hui, tan prop, que seria una llàstima no donar-
nos l'oportunitat de fer com a colofó d'esta
ruta este viatge per les entranyes de la terra.

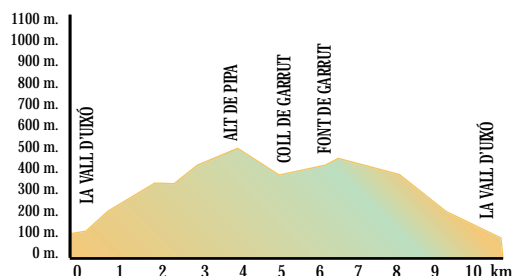
GRAU DE DIFICULTAT:

 PASEJADA: bon camí, meyns
de 3 hores.

 EXCURSIÓ MITJANA:
senda, desnivell mitjà, 4/5 hores

 EXCURSIÓ FORTA:
grans desnivells, senda o camp
a través més de 5/6 hores.

 ALTA MUNTANYA:



LA VALL D'UIXÓ : Pertany a la comarca de la Plana Baixa, Castelló, a 25Km, té una superfície de 68,2 Km2, i la seua altitud és de 118m. Les majors altures es troben a l'oest. Destaquen els pics del Puntal (692m), Coll d'Aigualit (578m), Coll de Blegar (628m), el Pipa (598m), Roig (540m), etc. El fons de la vall és pedregós, excepte en la seua part nord-est, per on s'obri a la Plana, el clima és de tipus mediterrani, en el passat segle comptava amb una certa tradició artesana en la fabricació d'espardenyes de cànem, en el segle XX és quan va començar a fabricar sabates la famosa fàbrica de Segarra. El seu origen pareix molt antic, com ho testifiquen restes arqueològiques romanes i àrabs, l'església parroquial del Sant Angel va ser iniciada en el segle XVII, s'acabà el XVIII. Celebra les festes a Sant Roc i Sant Antón. Els seus habitants parlen en valencià i se'ls denomina vellers.

GRUTES DE SANT JOSEP : Visitar les entranyes de la terra, còmodament en una xicoteta barqueta, és a més de relaxant una experiència difícil d'oblidar. La visita dura uns 40 minuts, té una longitud de 564m i més 250m de reconfortant passeig. Els primers sifons van detindre als visitants en 1902, després es va descobrir la coneguda sala anomenada el Llac de Diana, en 1926 es van instal·lar les primeres passarel·les de fusta. En 1936 van començar a passar per estes aigües subterrànies les barques que hui recorren la cova. La primera sala que es visita és la dels Murciélagos, més avant la del Llac de Diana, i el Llac Blau, amb aigües d'intens color turquesa. Durant l'itinerari a peu contemplarem formacions capritxoses, com la cascada de la Flor. La història : Les coves i el seu riu han segut molt visitats al llarg de la història. Importants troballes arqueològiques demostren que estes coves ja eren habitades pels nostres avantpassats durant el Paleolític Superior, fa més de 15.000 anys. Posteriorment, en els immediacions d'estes és va assentar un poblat ibèric íntimament relacionat amb elles i que, com moltes altres civilitzacions, va aprofitar les aigües provinents de les filtracions de la conca del riu Balcaire.

l'entorn : El riu és troba en el terme municipal de La Vall d'Uixó, al costat del Parc Natural de la Serra d'Espadà. Situada en la comarca de la Plana Baixa (Castelló) té una longitud d'uns 50 km, una amplària mitjana de 20 Km. Discorre entre els conques dels rius Millars i Palancia. És un gran massís muntanyenc que ocupa part de l'Alt Millars, l'Alt Palancia i la Plana Baixa la seua superfície és de 31.000 ha.

RÍU BALCAIRE: La vall del riu Balcaire, esta comprés entre l'immens mur d'afusellament que constituïx la serra d'Espadà, pel costat occidental, i els turons de Chilches i la Llosa, pel costat oriental, el Balcaire es forma amb les aportacions dels barrancs Cerverola, que ve del sud-oest, i els d'Aigualit i la Font de Cabres, que baixen des de les terres de l'interior, havent nascut en terme d'Alfondeguilla.

Hora d'eixida i posta del sol hui a Castelló

Eixida a les 7'50, Posta a les 18'40

Llunes: Plena el 2, Vella el 10, Nova el 17, Creixent el 24

REFRANYS VALENCIANS

Si no podes pel Març, no veremaràs.

FRASES VALENCIANES

acabar com el rosari de l'aurora

Amb esta dita expressem que un determinat assumpte ha acabat malament, ja que les parts implicades s'han barallat per complet. Té l'origen en un poble de la província de Cadis, al mes de maig, al despuntar el dia (devia ser diumenge) els membres de la confraria del Roser ixen en processó a cantar el rosari, coincidint amb l'hora que es retiraven els joves noctàmbuls que encara no s'havien gitat. Es veu que els uns és van burlar ostentament dels altres, i els resadors, que portaven escapulari i fanalets, la van mamprendre a fanalades amb els burlons. En conseqüència, diem que "ha acabat com el rosari de l'aurora" qualsevol assemblea, va reunir de veïns o junta corporativa, uns i altres acaben tirant-se els trastos al cap, completament desavinguts.

LES TEUES ESCOMBRARIES, IA PODER SER LA QUE TROBES, DEPOSITA-LA A LA POBLACIÓ MÉS PROPERA

INFORMACIÓ I RESERVA: TELÈFON 660 06 17 81 - CLUBMUNTANYALELIANA@HOTMAIL.COM

TROBAREU MÉS INFORMACIÓ EN LA NOSTRA PÀGINA WEB:

www.leliana.es/clubmuntanya