

FITXA TÈCNICA

DATA EXCURSIÓ:
18 de Febrer 2007

HORA D'EIXIDA:
8'30 del matí
Mercat l'Eliana

TRANSPORT:
Autobús

DIFICULTAT: **
Sendes i camins

DESNIVELL:
De pujada i baixada 1100 m.

DURACIÓ i DISTÀNCIA:
5 h. aproximadament.

TERRENY i VEGETACIÓ:
Serres calcàries i de gresos, pinedes i matolls

COL-LABORADOR:
Jordi Alvir

CARTOGRAFIA: Vilafamés 616

BIBLIOGRAFIA: Caminant per Borriol,
GR-33

DISSENY I PUBLICACIÓ:
Àngel Fernández

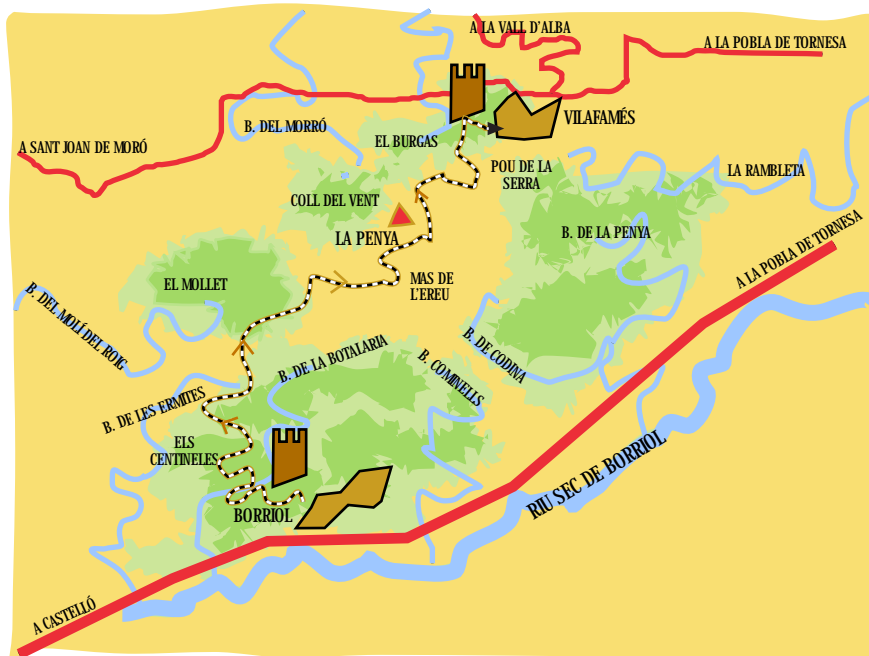
EQUIP NECESSARI:
Motxilla, capell, protector solar, botes de muntanya, queviures, cantimplora, impermeable i roba d'abric.

NOTA INFORMATIVA:
Es aconsellable portar sempre una xicoteta farmaciola individual, barretes energètiques,

La Serra de la Balaguera és un abrupte relleu alçat entre el poble de Borriol al sud i la vila de Vilafamés al nord, la qual conforma a l'est un estret corredor amb la veïna serra del Desert de les Palmes per on discorria la Via Augusta en època romana i l'actual autovia CV.10

Ambdós pobles formen part de la comarca de la Plana Alta i estant protegits per sengles castells enlairats, el de Borriol d'origen romà guaita des d'un esperó rocos la vall del riu Sec on s'han trobat diversos mil·lars de la Via Augusta; el de Vilafamés corona un penyal rogent sobre la vila Vella, des d'on s'albira tota l'amplària del Pla de l'Arc de Cabanes i la rambla de la Viuda.

La ruta naix vora d'una gasolinera a l'entrada



de Borriol on s'agafa un camí que de seguida creua el barranc de la Botalaria i en un seguit de revoltes guanya la caseta de Pepe el Toa. Poc després abandonem el bon camí i per un corriol muntem al coll dels Centineles on retroben el camí. Hem de seguir-lo una estona pels vessants del barranc de les Ermites fins a deixar-lo i per un coster davallar al camí de les Ermites. La ruta segueix a la dreta, quan mor la pista, un bon sender remunta el vessant esquerre del barranc de les Ermites, el creua i abasta una ampla collada conreada al voltant del mas del Mollet. Els nostres passos coincideixen una estona amb les petjades del GR.33 en direcció nord vers el pouet del Mollet on hem d'agafar a la dreta la pista del mas de l'Hereu. Des d'aquesta ampla collada caldrà seguir el camí de Vilafamés que discorre pel coll del Vent però abans d'arribar-hi l'abandonem i n'agafem un


altre a la dreta que munta a l'alt de la Penya, curulla d'antenes, situada a 726 metres d'altura. Paga l'esforç de la pujada, les amples panoràmiques sotjades, les comarques de la Plana Alta i Baixa, l'Alcalatén, el Maestrat... el Desert de les Palmes a llevant, la Penyagolosa a ponent, les moles d'Ares a tramuntana, la serra d'Espadà a migjorn...

La ruta davalla per l'extrem septentrional de la serra fins a connectar amb el camí principal, després passa ran del pouet de la Serra i s'aboca al casat de la vila vella de Vilafamés coronat per les runes rogenques del seu castell. Pels carrers més alts s'abasta el castell, guaita del Pla de l'Arc i de la rambla de la Carbonera. Després davallarem pels estrets carrers de la vila on si ho permet l'horari es podrà visitar el museu d'Art Contemporani de Vilafamés.

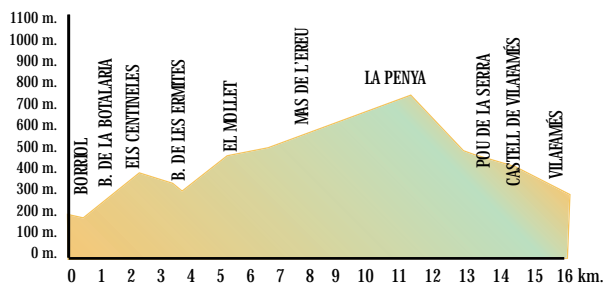
GRAU DE DIFICULTAT:

 PASEJADA: bon camí, meyns de 3 hores.

 EXCURSIÓ MITJANA: senda, desnivell mitjà, 4/5 hores

 EXCURSIÓ FORTA: grans desnivells, senda o camp a través més de 5/6 hores.

 ALTA MUNTANYA:



MIREU AL DORS

Si piensas que la paz y la felicidad estan siempre
delante, jamás conseguirás alcanzarlas.
trata de entender que ambas son tus compañeras de viaje.

Cuando andas, estás masajeando y honrando la tierra.
De la misma manera, la tierra está tratando de ayudarte
a equilibrar tu organismo y tu mente.
Entiende esta relación y trata de respetarla. que tus pasos
sean dados con la firmeza del león, la elegancia del tigre,
la dignidad del emperador.

THE LONG ROAD TO JOY (EL LARGO CAMINO PARA LA ALEGRÍA)
ESCRITURAS DE UN MONJE BUDISTA, Thich Nhat Hanh,

Hora d'eixida i posta del sol hui en la comarques de València
Eixida a les 7'50, Posta a les 18'40
Llunes: Plena el 2, Vella el 10, Nova el 17, Creixent el 24

LES TEUES ESCOMBRARIES, I A PODER SER LA QUE TROBES, DEPOSITA-LA A LA POBLACIÓ MÉS PROPERA

INFORMACIÓ I RESERVA: TELÈFON 660 06 17 81
TROBAREU MÉS INFORMACIÓ EN LA NOSTRA PÀGINA WEB:
www.laliana.es/clubmuntanya - e-mail: clubmuntanyalaliana@hotmail.com