

LA RUTA DE L'AIGUA

FITXA TÈCNICA

DATA EXCURSIÓ:
22 Octubre 2006

TRANSPORT:
Autobús

HORA D'EIXIDA:
8 del matí
Mercat L'Eliana

DIFICULTAT: **
Assagadors, camins i sendes..

DESNIVELL:
300 m. pujada i 300 de baixada.

DURACIÓ:
5 aproximadament.

TERRENY i VEGETACIÓ:
Llomes i singles calcaris, algeps i
margues, carrasques i pinedes.

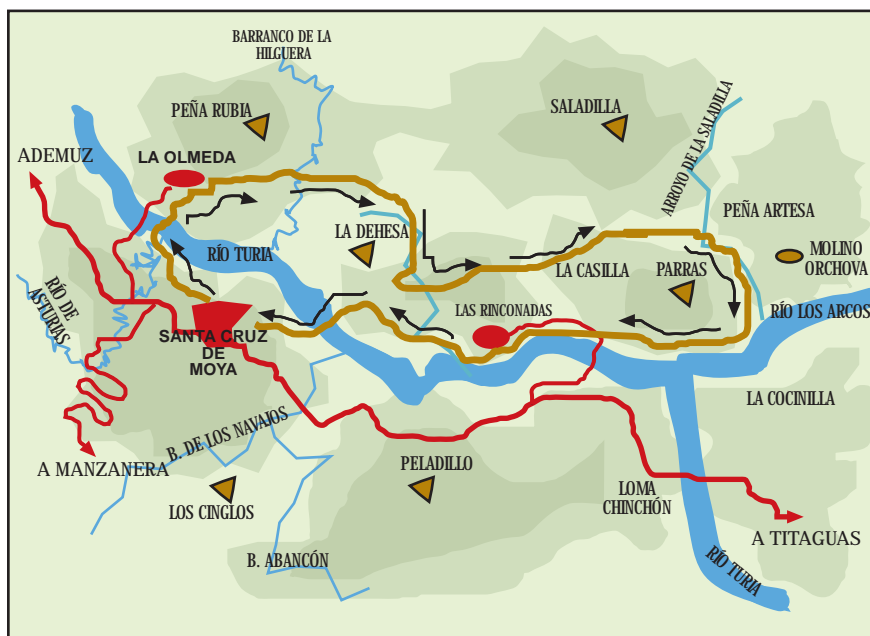
COL-LABORADOR:
Jordi Alvir.

DISSENY I PUBLICACIÓ:
Àngel

CARTOGRAFIA:
637 Landete

BIBLIOGRAFIA:
PRCM-11

EQUIP NECESSARI:
Motxilla, capell, protector solar,
cantimplora, botes de muntanya, roba
lleugera, quiviures.




del riu. Hem de creuar el logaret de l'Olmeda i pel camí de la Saladilla es creua primer el barranc de Milguera per remuntar després el coll de la Portera. En aquesta cruïlla s'agafa al SE el camí de la Dehesa i després de creuar un barranc el camí de Juan Dulce fins un coll. Un sender davall a la dreta i penetra en l'estretor de la rambla de la Saladilla, discorre un tram pel llit de la rambla i segueix a l'esquerra pujant per a guanyar un puntal boscos. La ruta davalla en revoltes continues fins les runes de la casa Grande on trobem l'ample camí de l'Orchova en el vall del riu Arcos. La ruta de l'aigua segueix aquest riu aigües avall fins a l'aiguabarreig amb el Túria i després la riba del Túria fins a la carretera de las Rinconadas. Abans d'abastar el logaret, cal agafar un camí a l'esquerra que discorre

entre el riu i les hortes, passa sota un aqüeducte i abasta uns forns d'algeps. Un pont permet creuar el riu Túria i reseguir per altra riba aigües amunt entre les hortes fins a les runes d'un molí. Poc després a l'esquerra visitarem el complex geològic de les Simes, aflorament d'aigües salobres, des d'aquest indret després d'una en dura costera arribarem a les primeres cases de Santa Cruz de Moya, sols hi resta creuar els estrets carrers per arribar al punt de partida.


Secularment les valls que conformen el municipi de Santa Cruz de Moya han separat el Racó d'Ademús de la resta del Regne de València. Aquesta aspra orografia es producte del treball constant de les aigües del riu Túria i dels seus afluents. La ruta de l'aigua ací proposada parteix del poble de Santa Cruz de Moya i passant pels llogarets de las Olmedas i de las Rinconadas discorre per les riberes dels rius Túria i Arcos, travessant les estrets valls d'ambdós rius.

Abandonem el poble de Santa Cruz de Moya agafant un camí en direcció nord que davall entre hortes fins a la ribera del riu Túria. Remuntant la riba del riu s'abasta la font del Batán i el pont de l'Olmeda sobre la gorja

GRAU DE DIFICULTAT:

 PASEJADA: bon camí, meyns de 3 hores.

 EXCURSIÓ MITJANA: senda, desnivell mitjà, 4/5 hores

 EXCURSIÓ FORTA: grans desnivells, senda o camp a través més de 5/6 hores.

 ALTA MUNTANYA:

